

龙井市智新镇国土空间总体规划 (2021-2035 年)

规划图纸

智新镇人民政府
2023 年 10 月

图纸目录

- 1、 区位图
- 2、 镇域—行政区规划
- 3、 镇域—地形地貌图
- 4、 镇域—高程图
- 5、 镇域—国土空间用地现状图
- 6、 镇域—综合交通现状图
- 7、 镇域—公共服务设施分布图
- 8、 镇域—公用设施分布图
- 9、 镇域—底线约束控制图
- 10、 镇域—国土空间总体格局规划图
- 11、 镇域—国土空间总体规划图
- 12、 镇域—规划分区图
- 13、 镇域—镇村体系规划图
- 14、 镇域—村庄分类布局图
- 15、 镇域—公共服务设施规划图
- 16、 镇域—生态修复和国土综合整治规划图
- 17、 镇域—综合交通规划图
- 18、 镇域—公用设施规划图
- 19、 镇域—历史文化保护规划图
- 20、 镇域—产业布局规划图
- 21、 镇域—景观风貌规划图

- 22、 镇域—近期建设规划图
- 23、 镇区—国土空间利用现状图
- 24、 镇区—空间结构图
- 25、 镇区—用地布局规划图
- 26、 镇区—公共服务设施规划图
- 27、 镇区—道路交通规划图
- 28、 镇区—给水布局规划图
- 29、 镇区—污水布局规划图
- 30、 镇区—雨水布局规划图
- 31、 镇区—电力布局规划图
- 32、 镇区—电信布局规划图
- 33、 镇区—供热布局规划图
- 34、 镇区—燃气布局规划图
- 35、 镇区—综合防灾减灾与环卫设施布局规划图
- 36、 镇区—五线管控图则
- 37、 镇区—空间形态与风貌控制规划图
- 38、 镇区—开发强度控制图

龙井市智新镇镇村国土空间规划（2021-2035年）

01 区位图

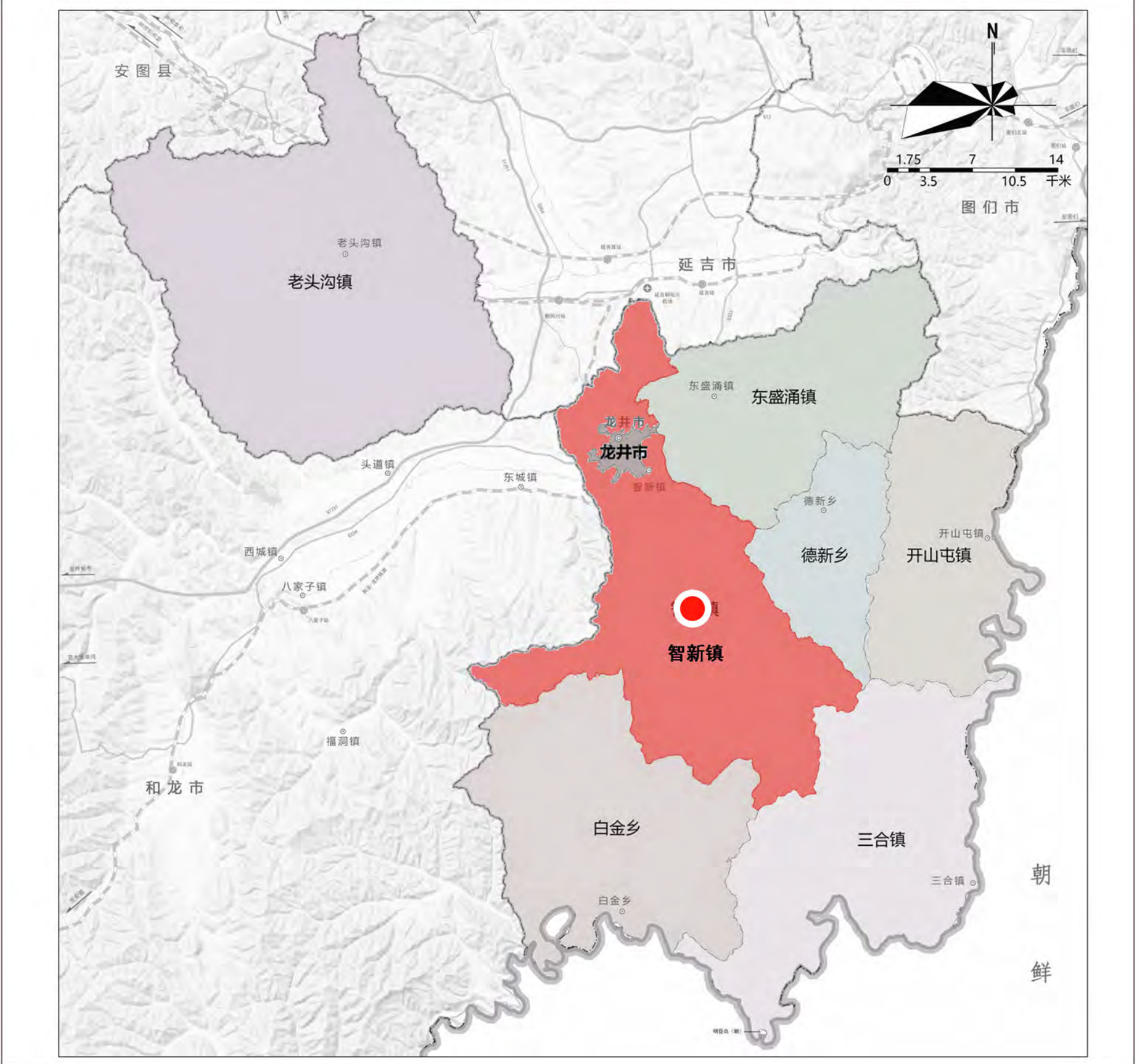
延边州在吉林省的位置



龙井市在延边州的位置

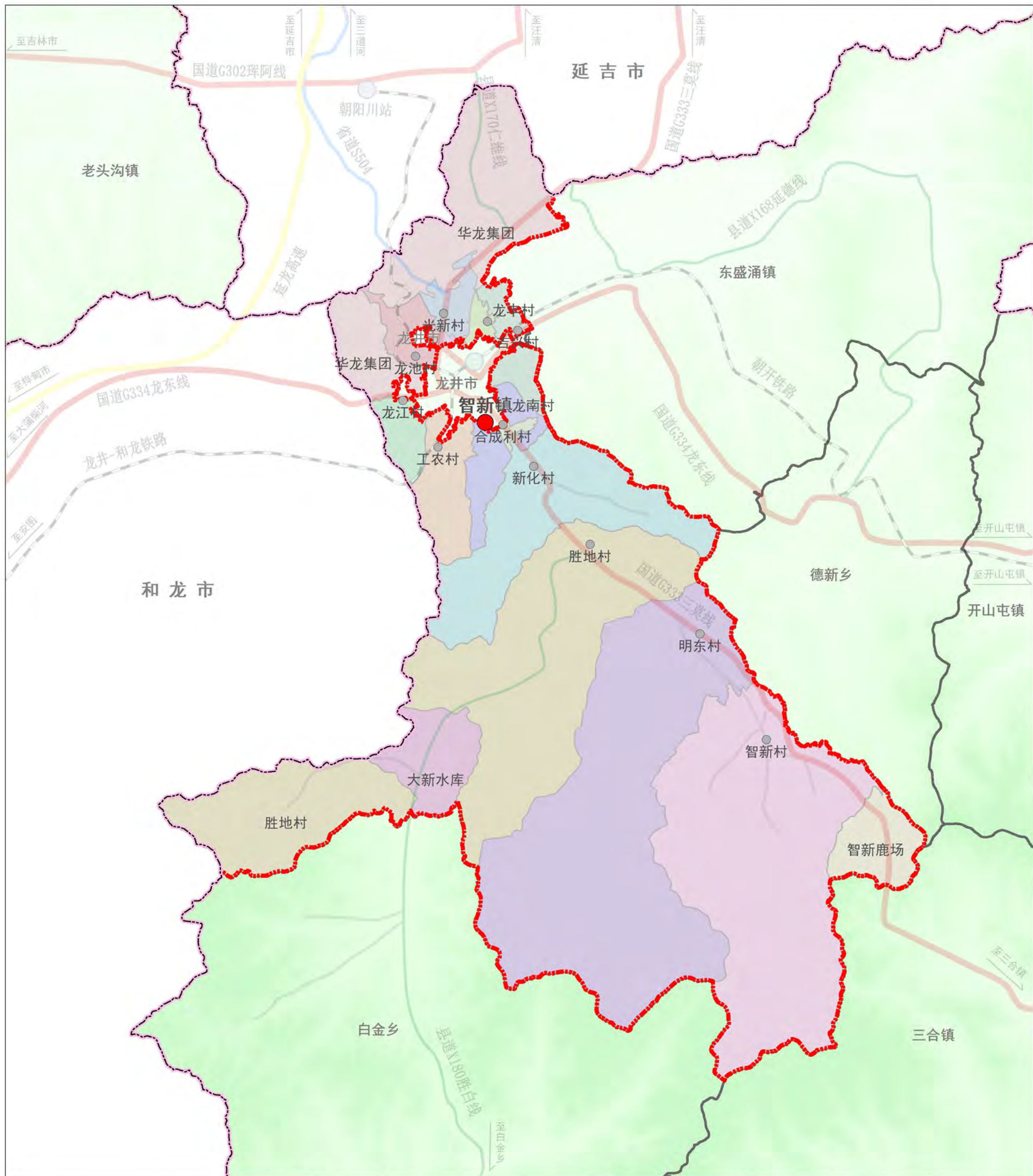


智新镇在龙井市的位置



龙井市智新镇镇村国土空间规划（2021-2035年）

02镇域——行政区划图

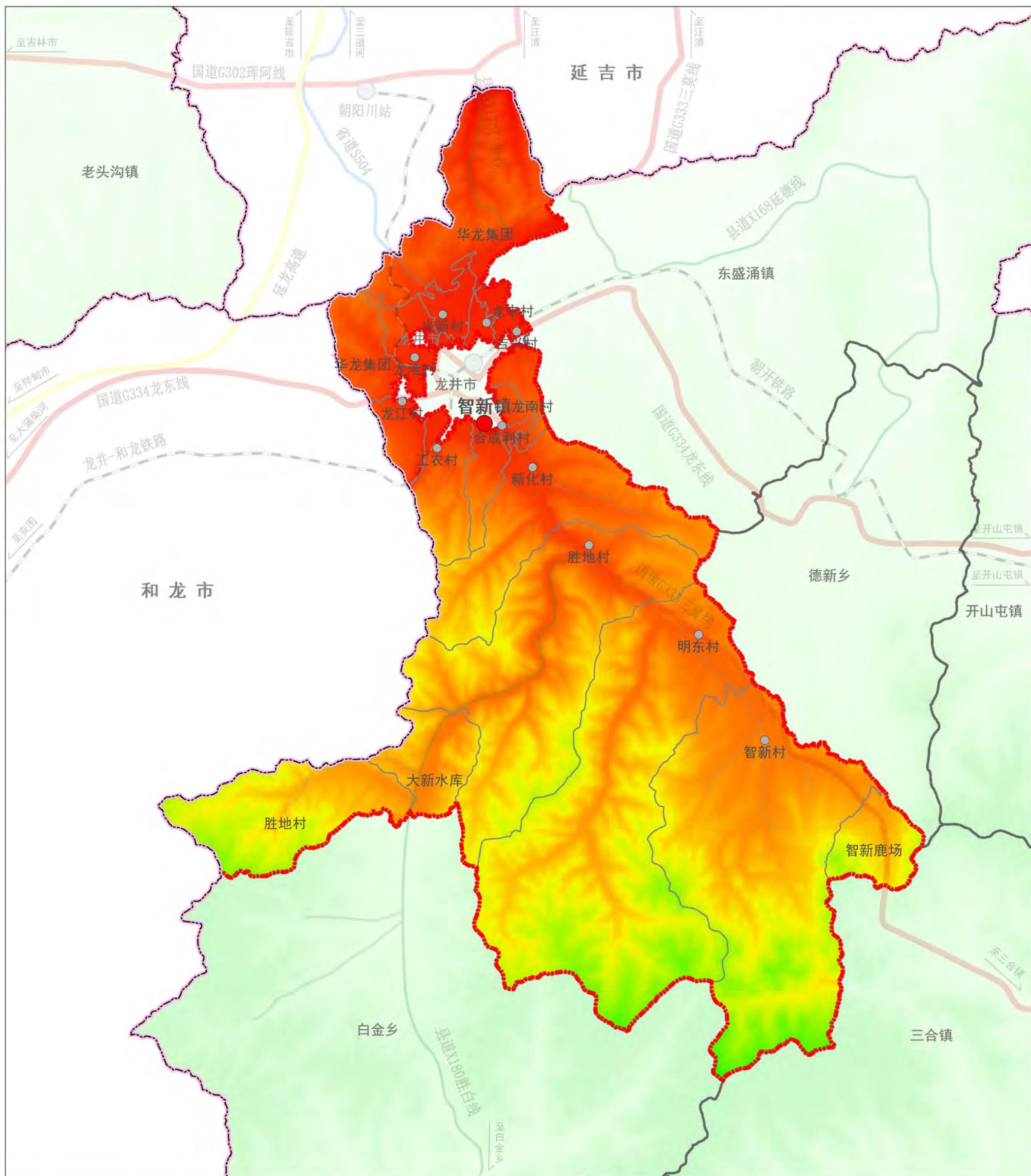


图例

- 市域界线
- 镇域界线
- 乡镇界
- 村界

龙井市智新镇镇村国土空间规划（2021-2035年）

03镇域——地形地貌图

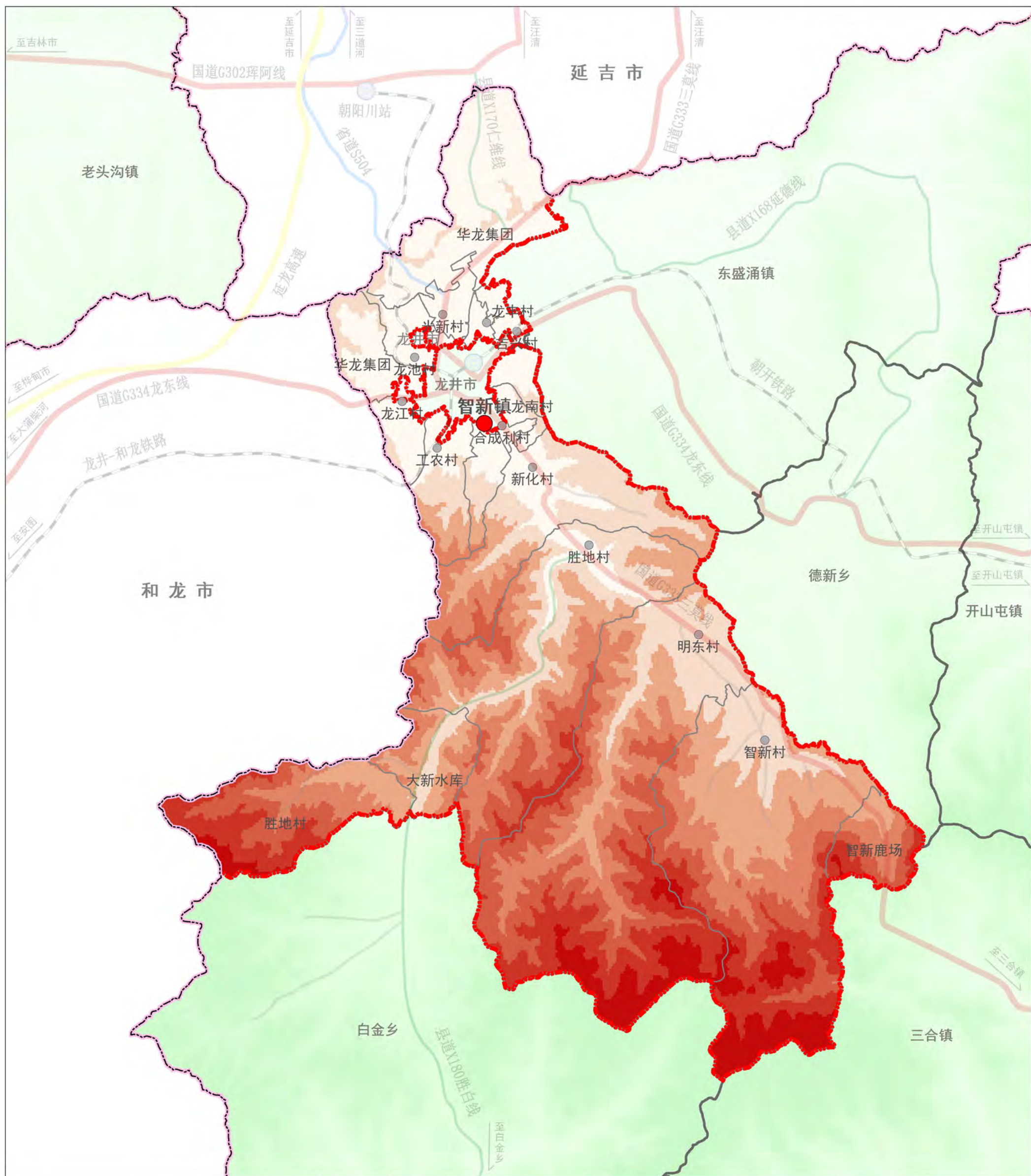


图例

- 市域界线
- 镇域界线
- 乡镇界
- 村界

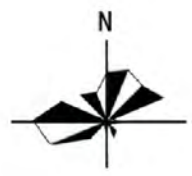
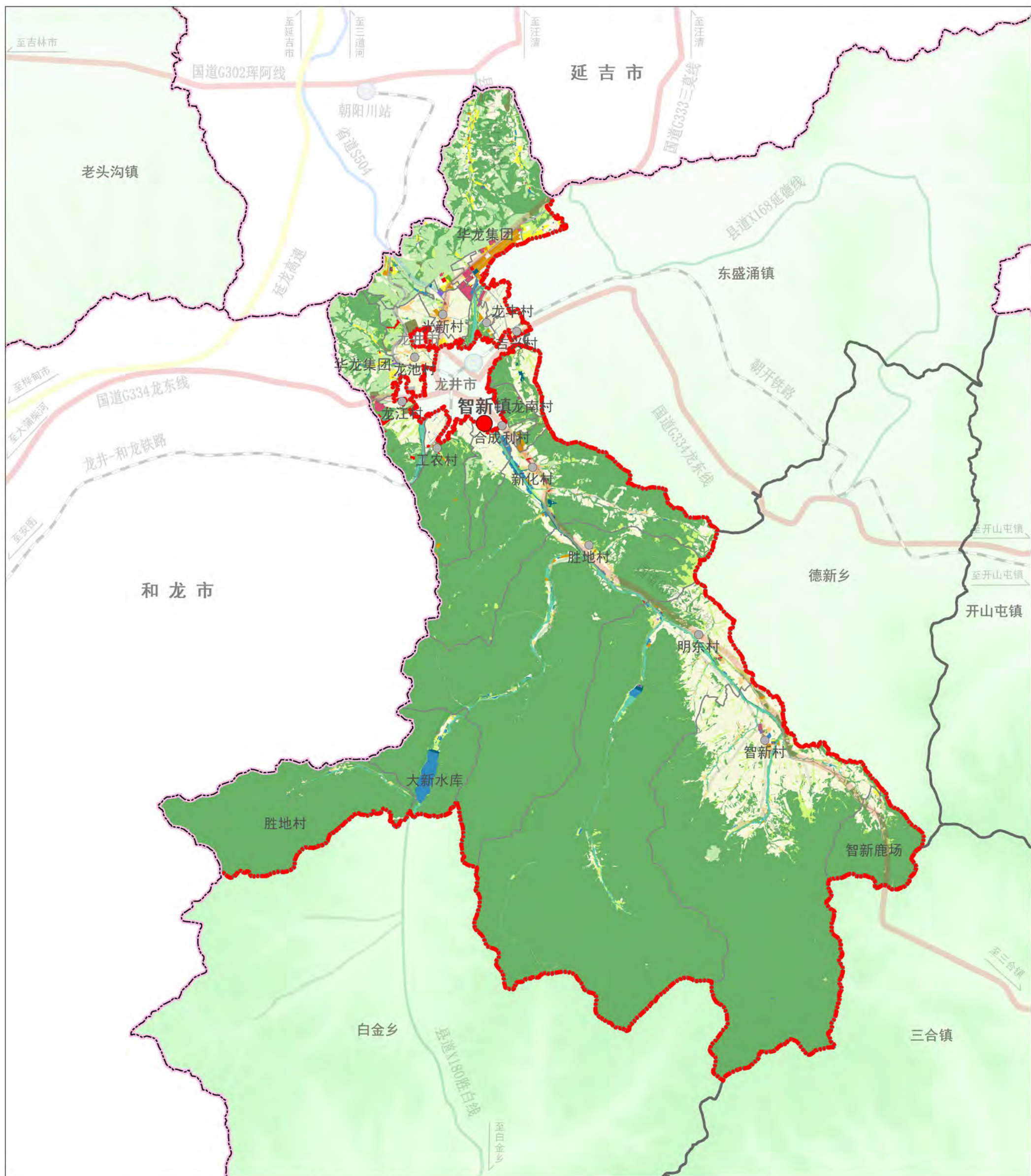
龙井市智新镇镇村国土空间规划（2021-2035年）

04镇域——高程图



龙井市智新镇镇村国土空间规划（2021-2035年）

05镇域——国土空间用地现状图

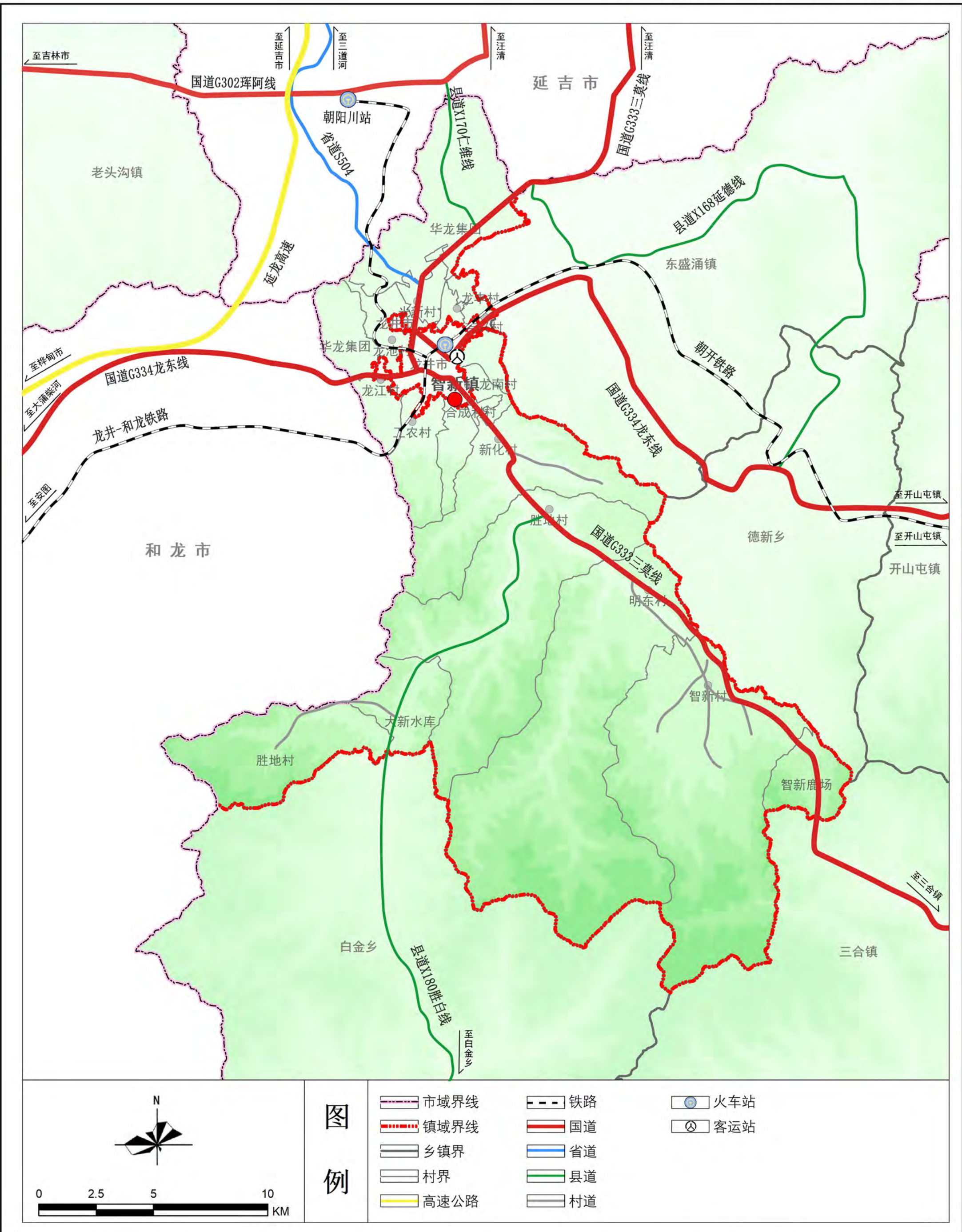


图例

市域界线	林地	仓储用地	交通运输用地	其他土地
镇域界线	湿地	陆地水域	商业服务业用地	特殊用地
乡镇界	耕地	农村宅基地	农业设施建设用地	
村界	草地	城镇住宅用地	绿地与开敞空间用地	
园地	工矿用地	公用设施用地	公共管理与公共服务用地	

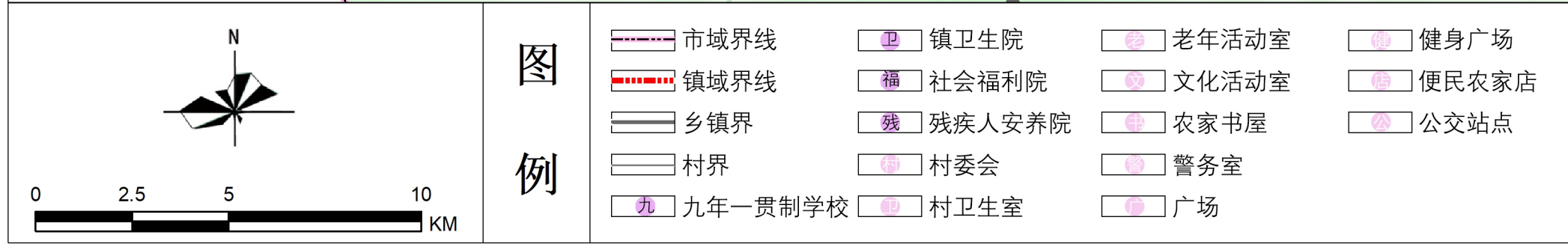
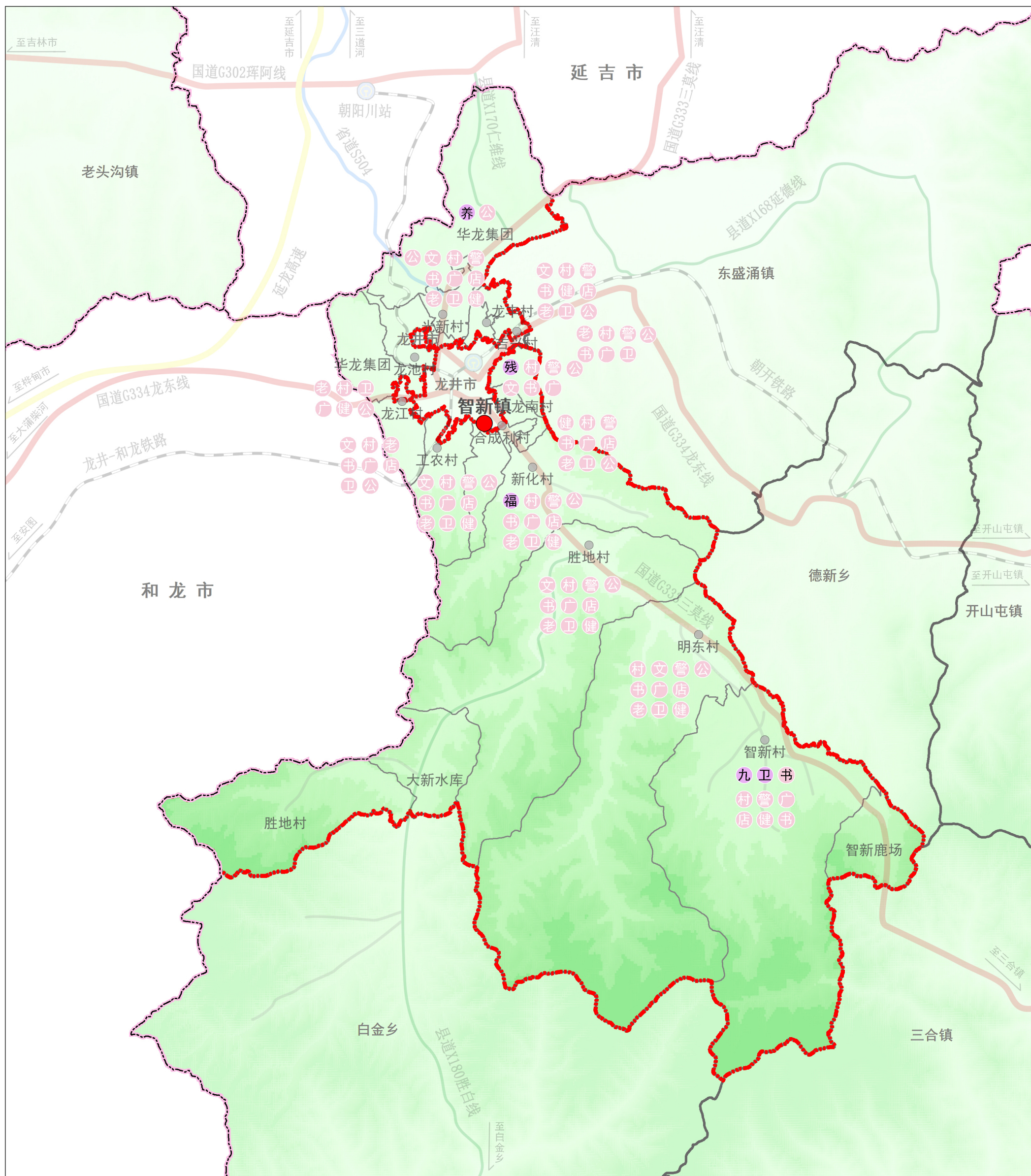
龙井市智新镇镇村国土空间规划（2021-2035年）

06镇域——综合交通现状图



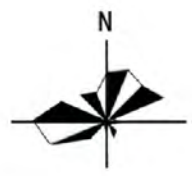
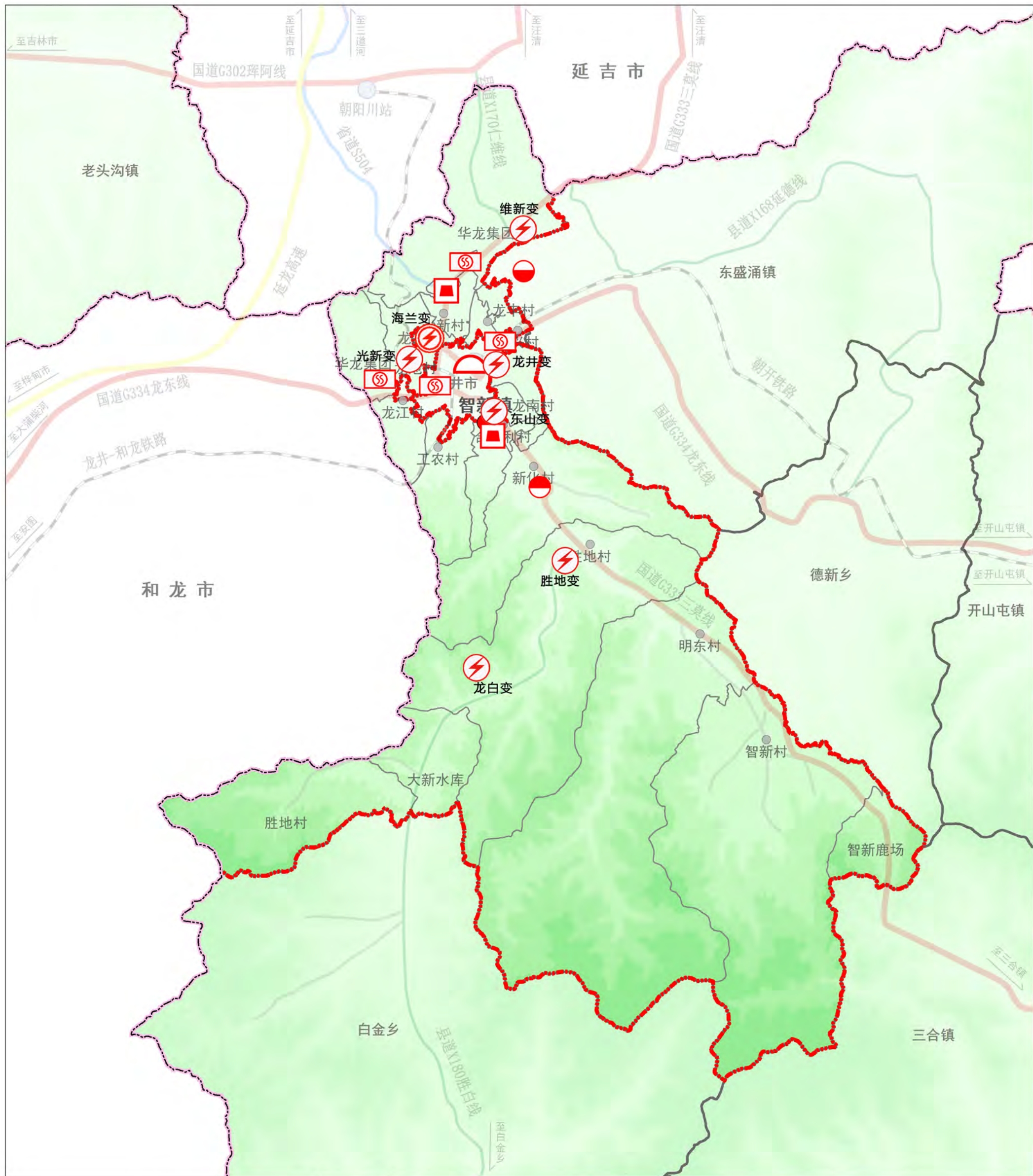
龙井市智新镇镇村国土空间规划（2021-2035年）

07 镇域——公共服务设施分布图



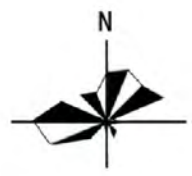
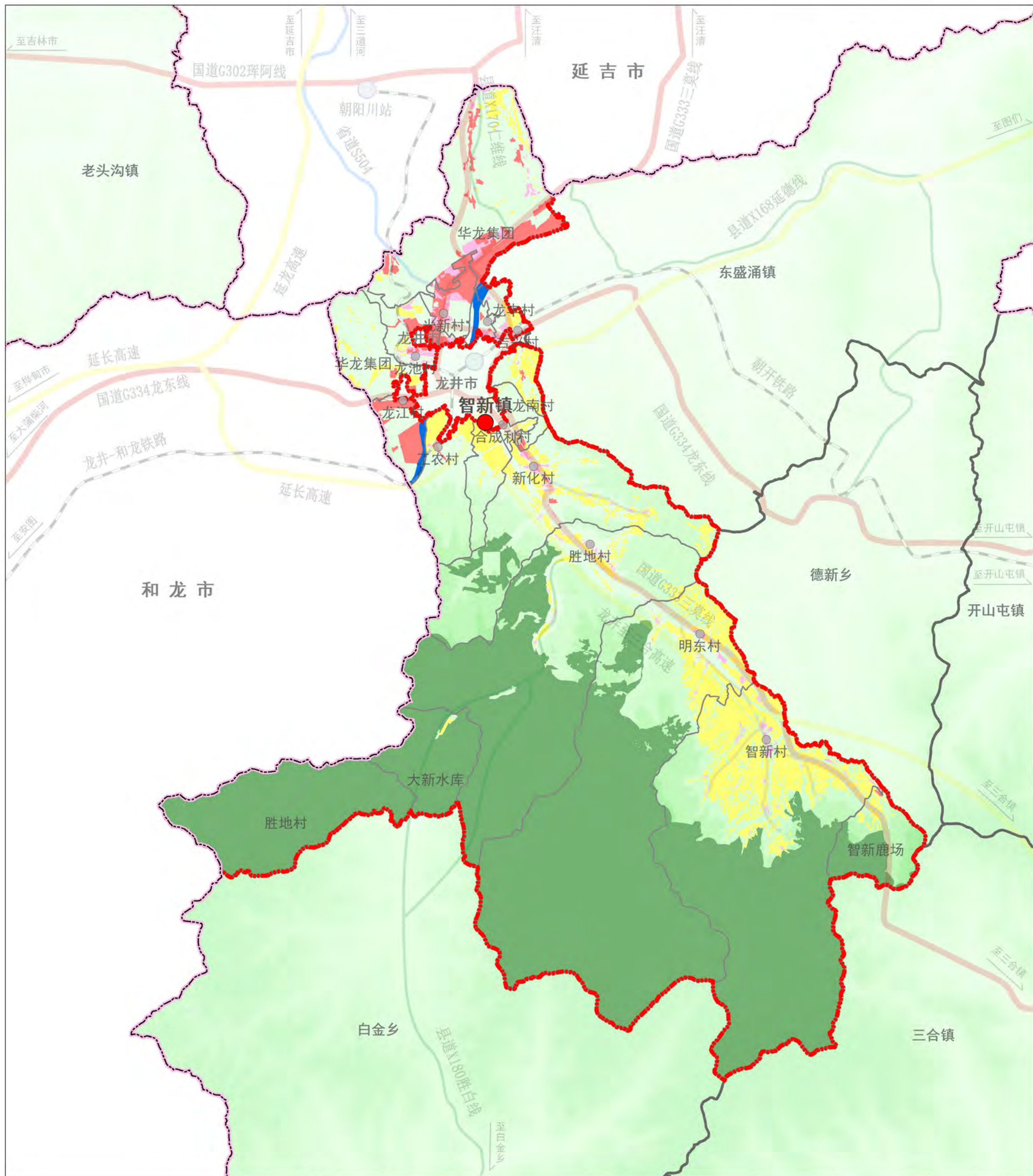
龙井市智新镇镇村国土空间规划（2021-2035年）

08镇域——公用设施分布图



龙井市智新镇镇村国土空间规划（2021-2035年）

09镇域——底线约束控制图


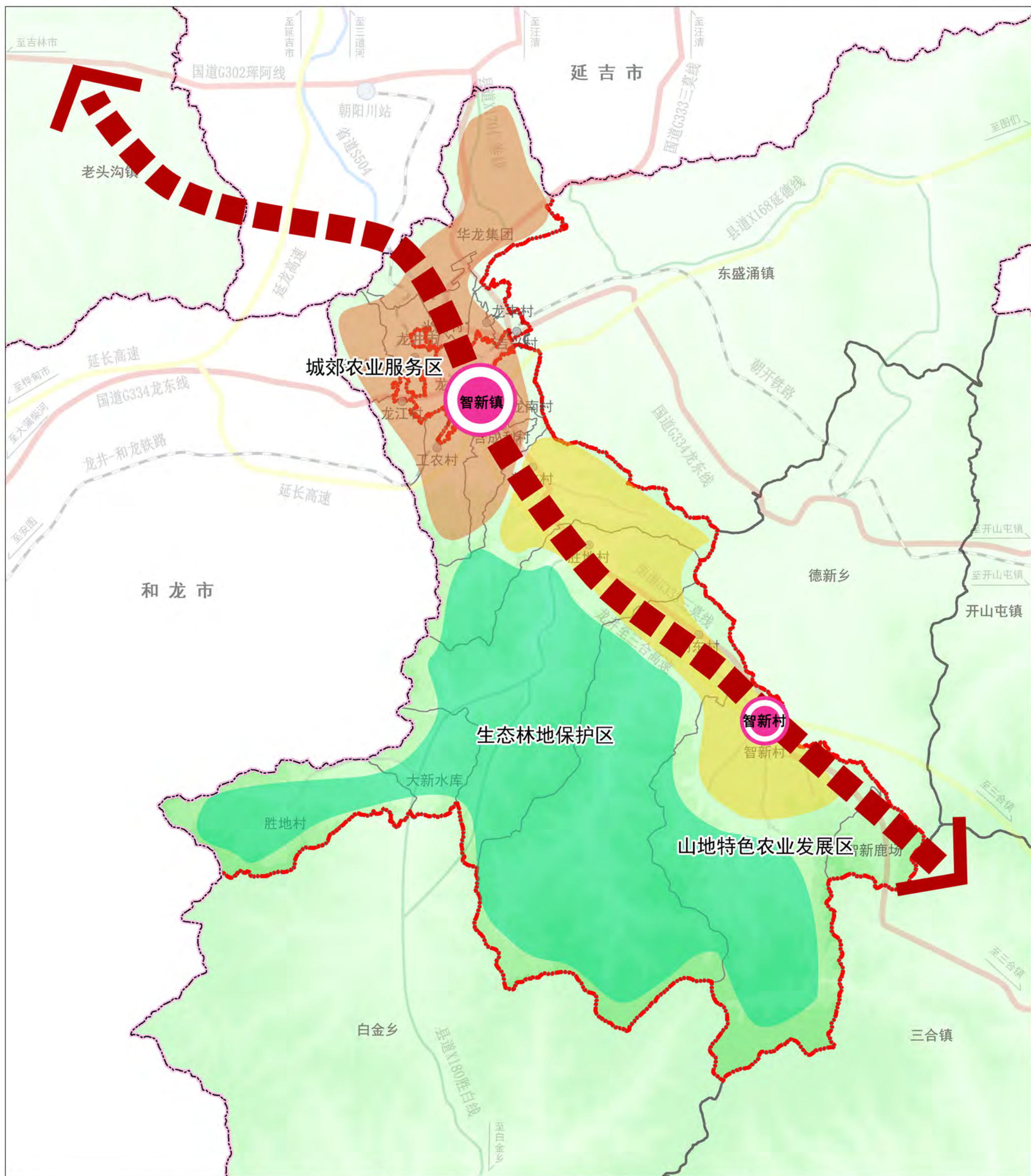


图例

- 市域界线
- 镇域界线
- 乡镇界
- 村界
- 永久基本农田
- 生态保护红线
- 城镇开发边界
- 村庄建设边界
- 河道岸线控制线

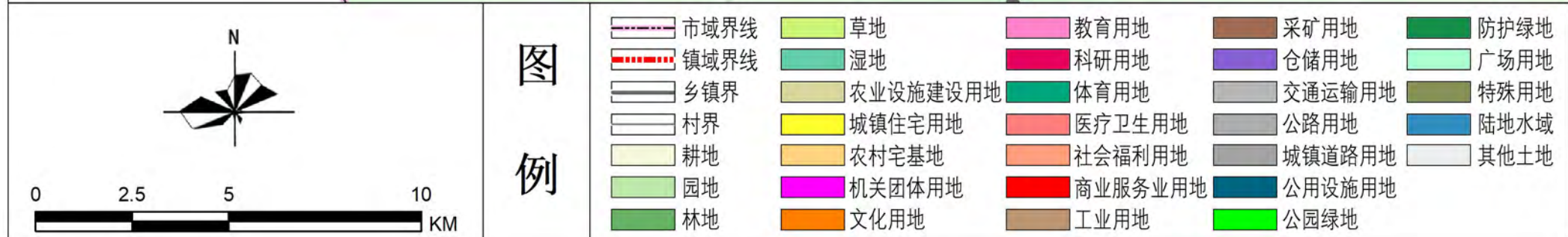
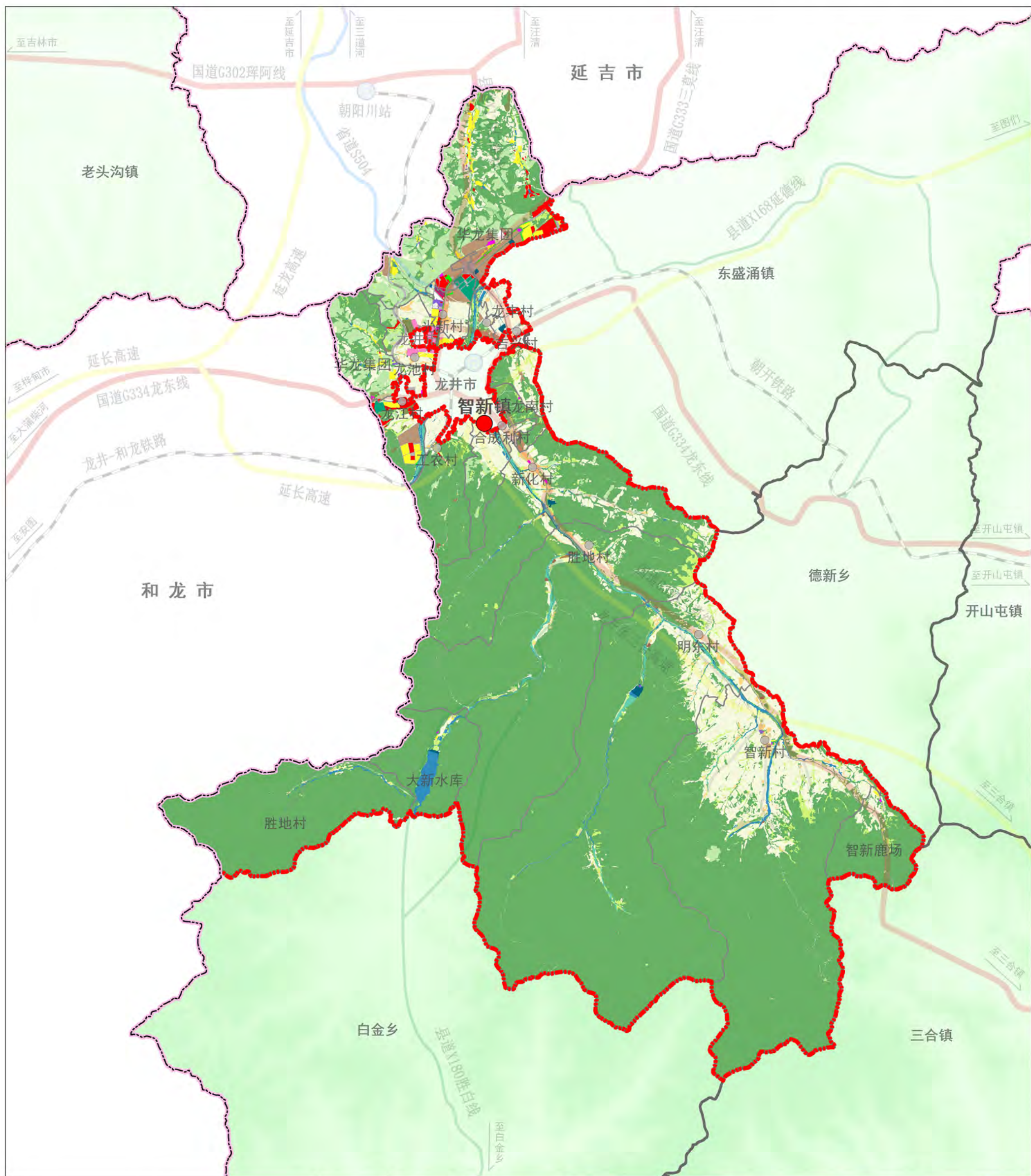
龙井市智新镇镇村国土空间规划（2021-2035年）

10 镇域——国土空间总体格局规划图




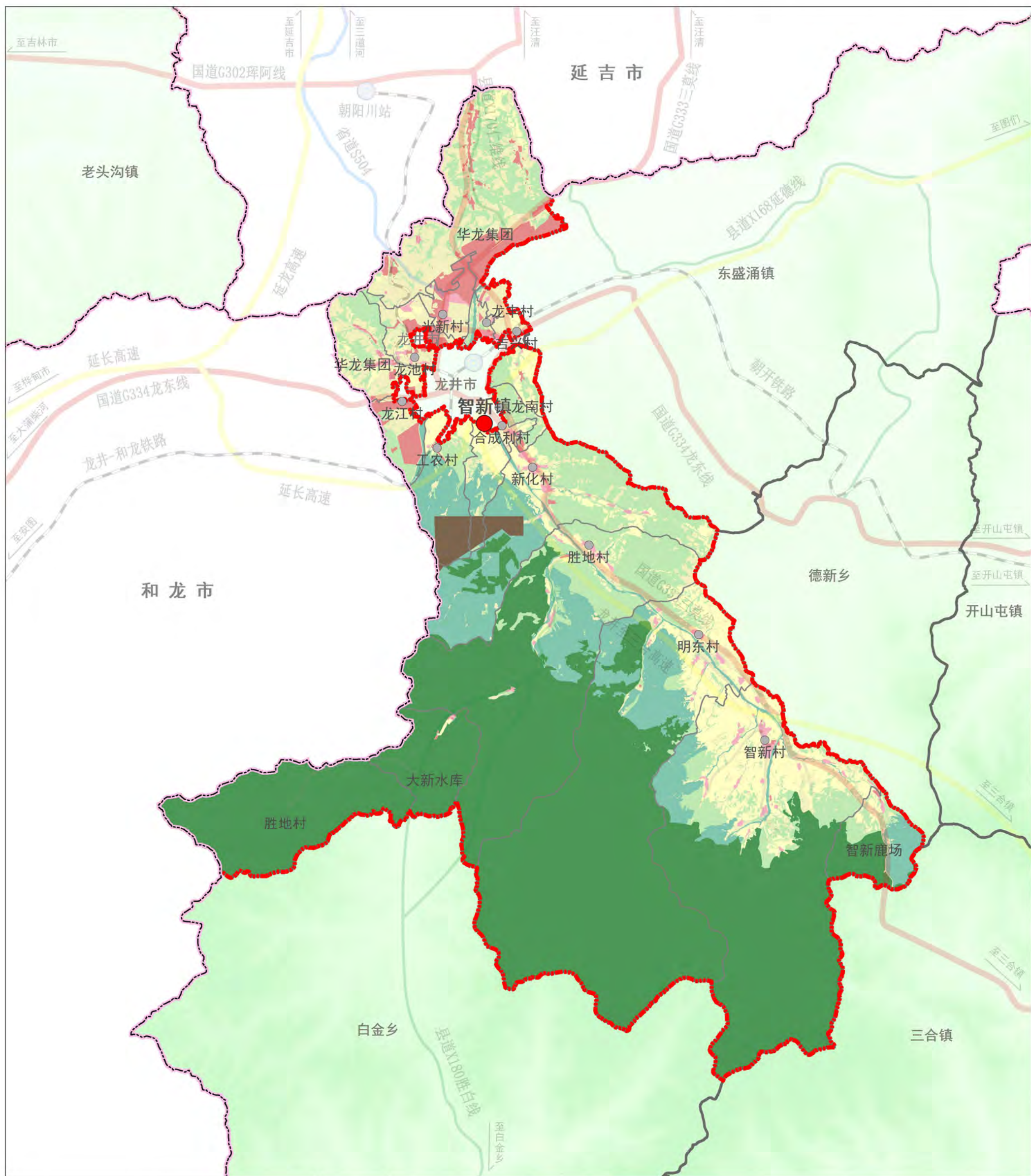
龙井市智新镇镇村国土空间规划（2021-2035年）

11镇域——国土空间总体规划图



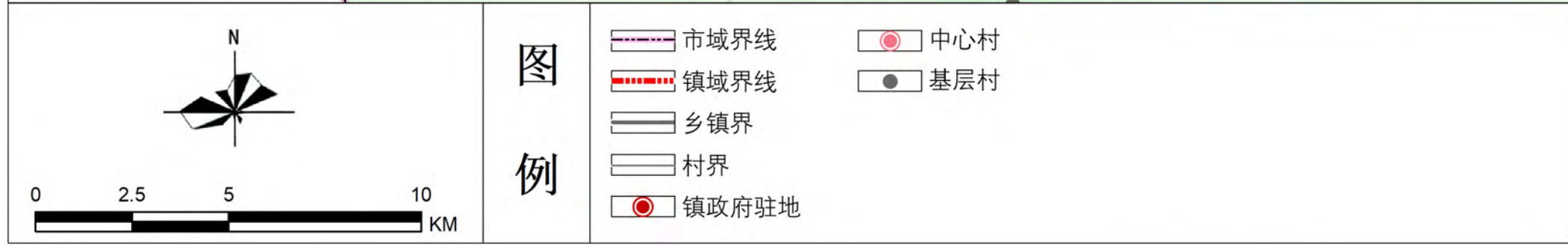
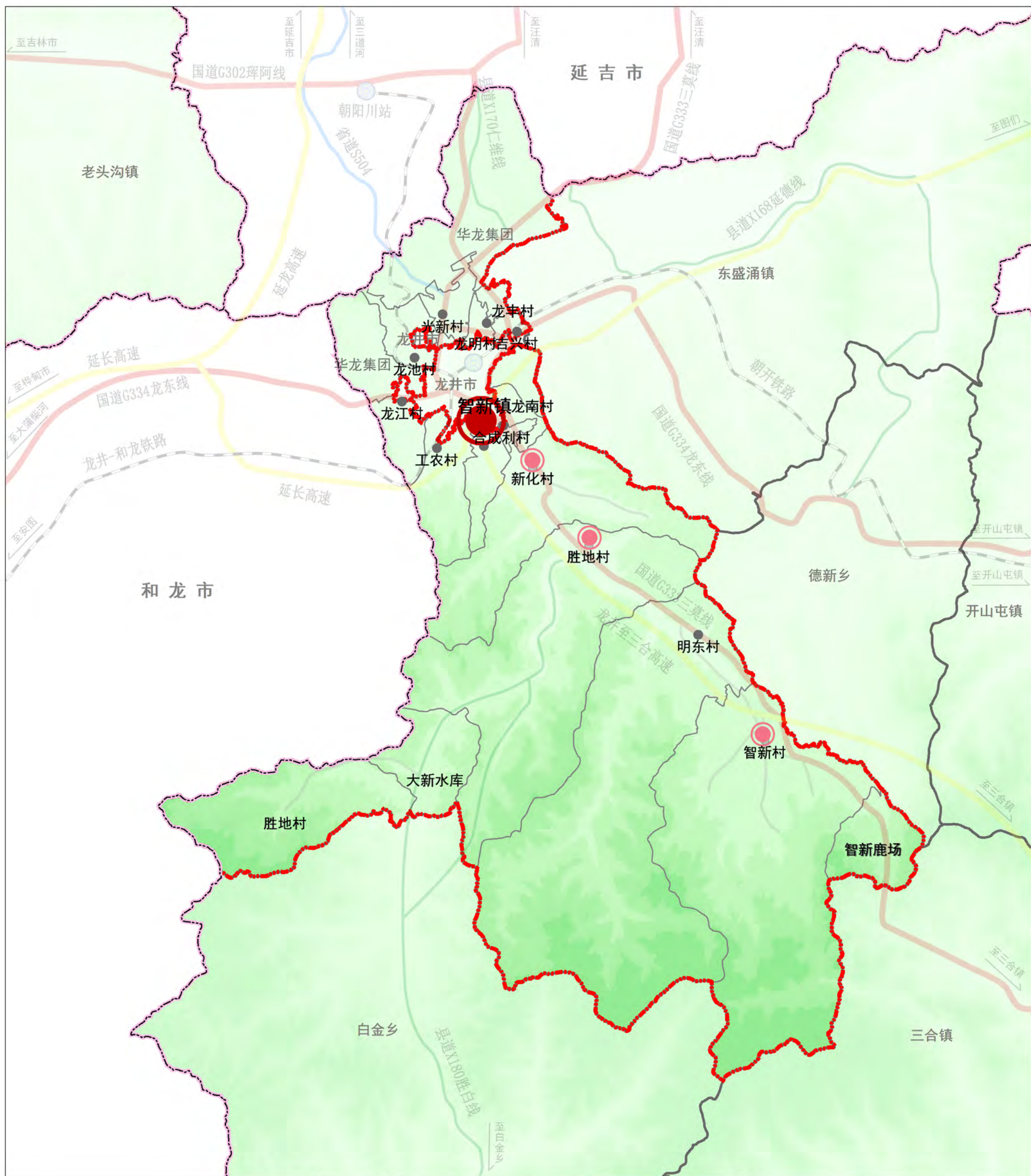
龙井市智新镇镇村国土空间规划（2021-2035年）

12镇域——规划分区图



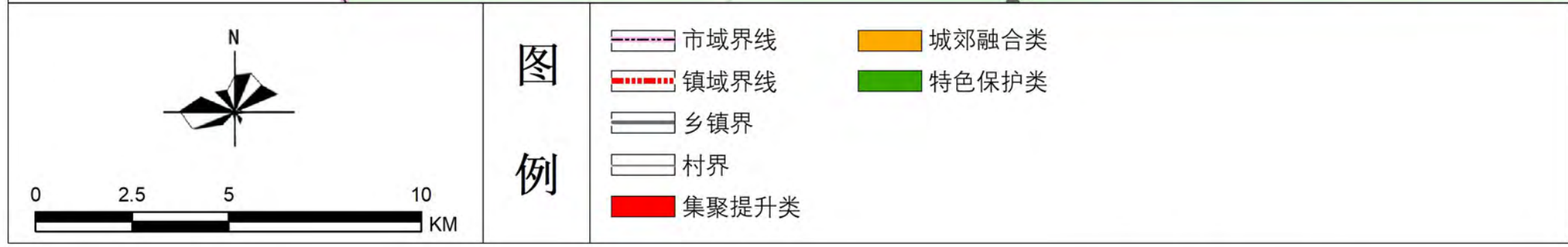
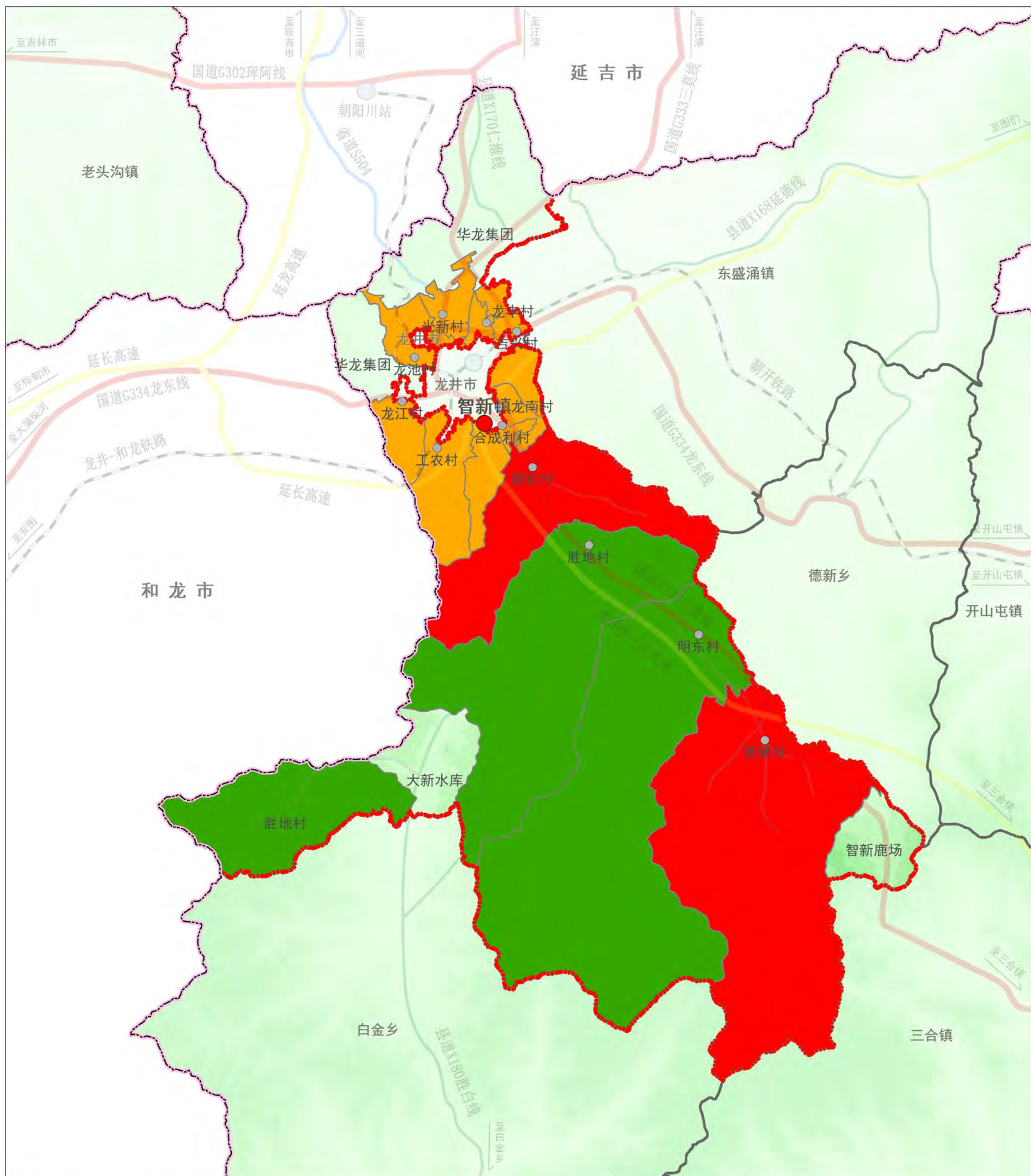
龙井市智新镇镇村国土空间规划（2021-2035年）

13 镇域——镇村体系规划图



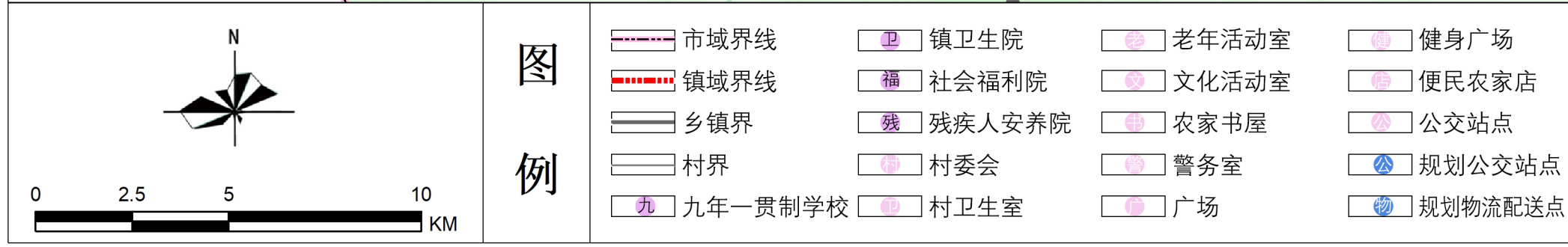
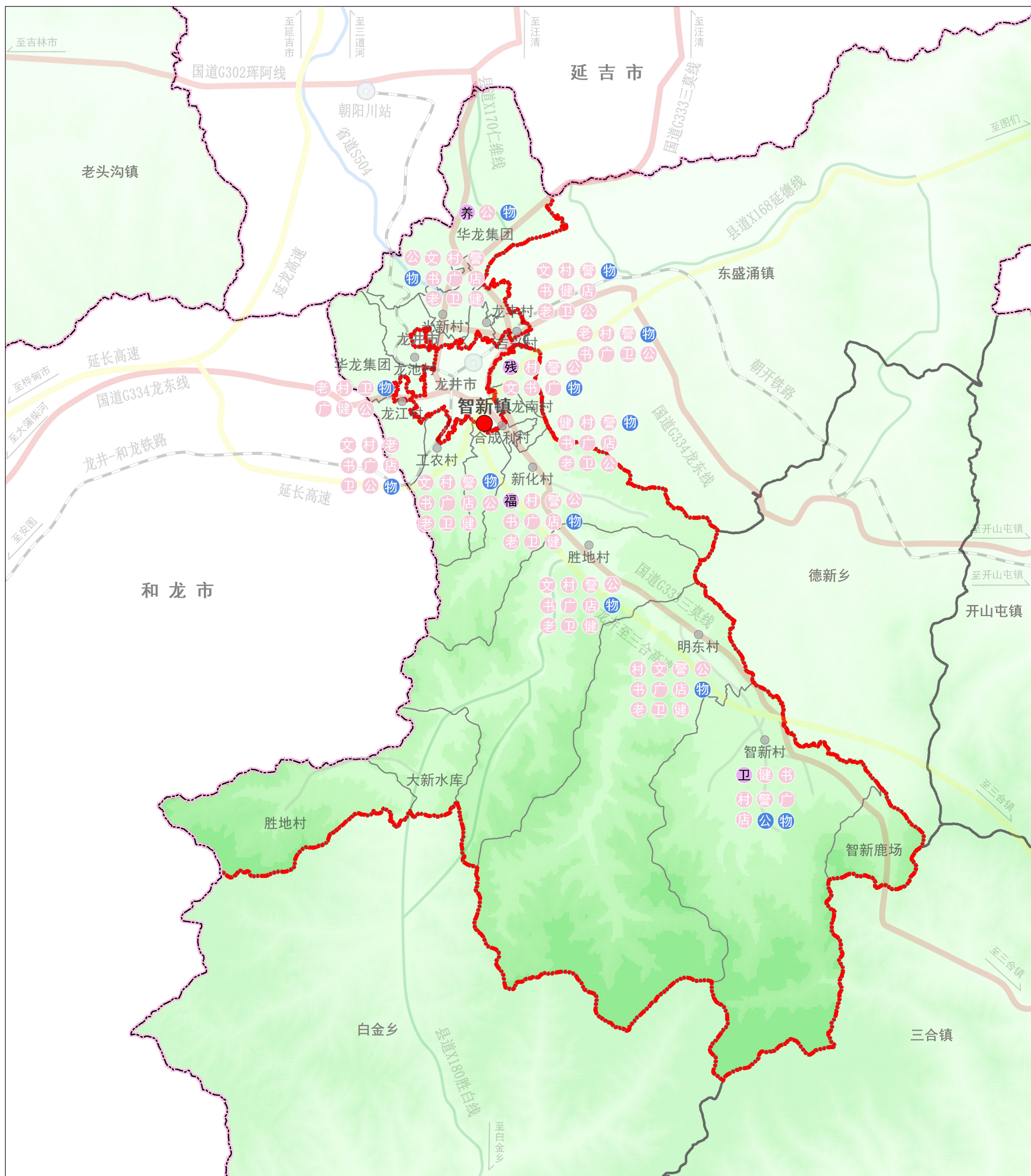
龙井市智新镇镇村国土空间规划（2021-2035年）

14镇域——村庄分类布局图



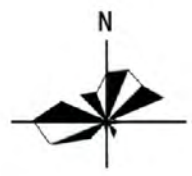
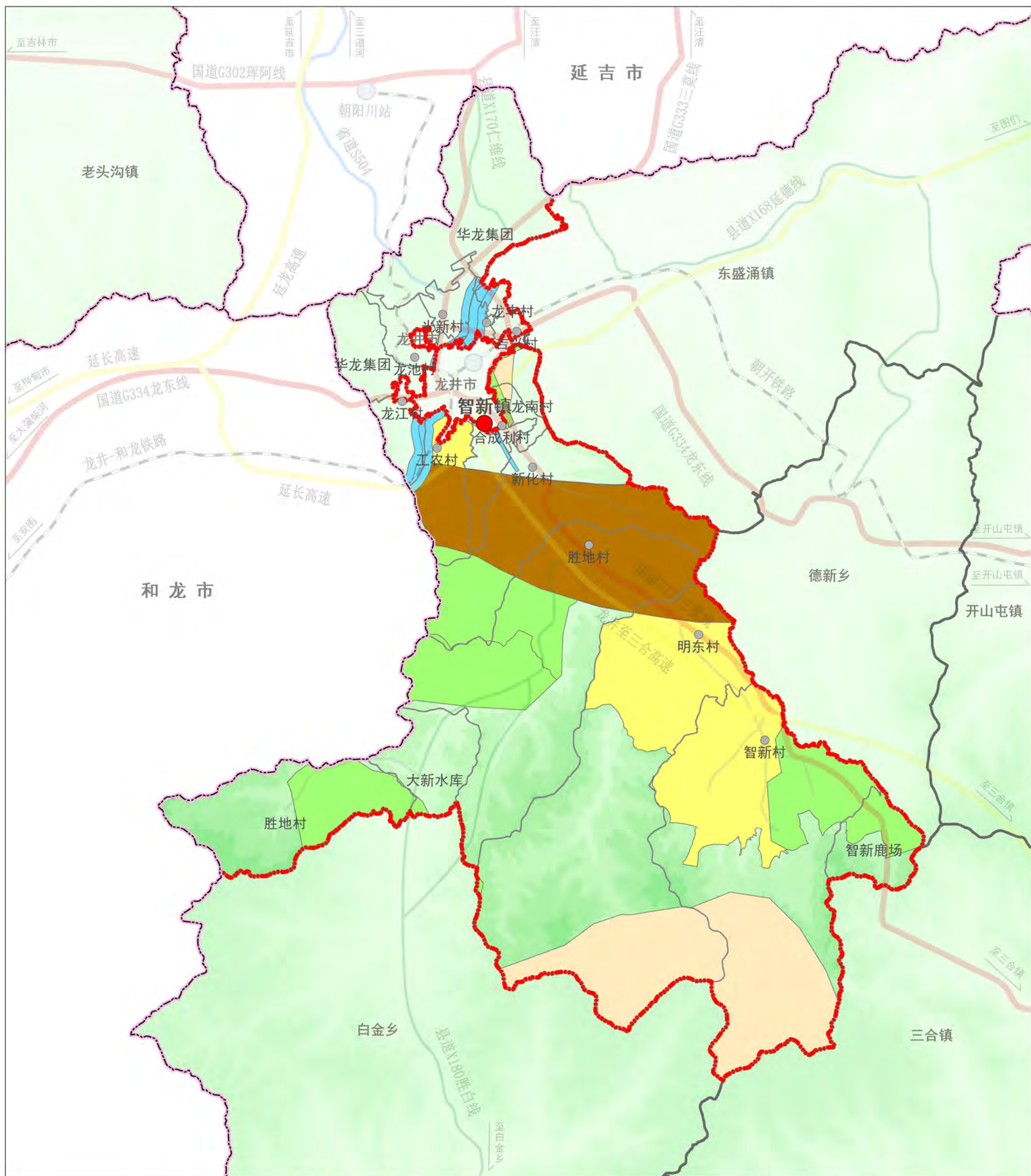
龙井市智新镇镇村国土空间规划（2021-2035年）

15镇域——公共服务设施规划图



龙井市智新镇镇村国土空间规划（2021-2035年）

16镇域——生态修复和国土综合整治规划图

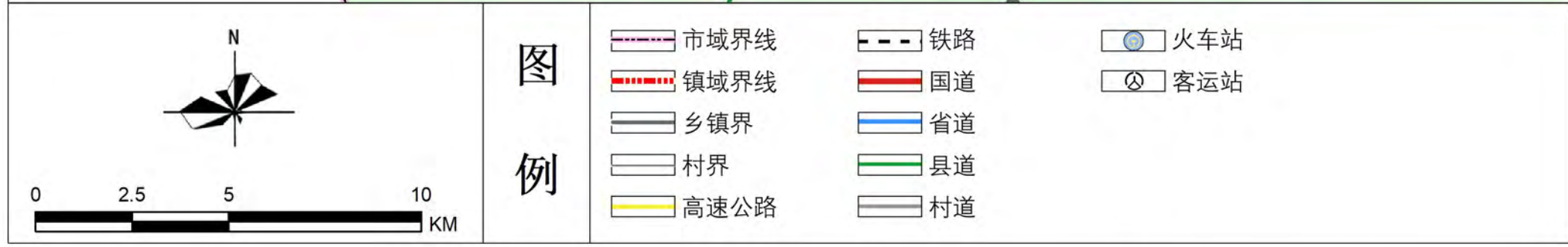


图例

- | | |
|-----------|-----------|
| 市域界线 | 农用地整治重点区 |
| 镇域界线 | 森林生态修复重点区 |
| 乡镇界 | 水土流失治理重点区 |
| 村界 | 矿山生态修复重点区 |
| 中小河流治理重点区 | |

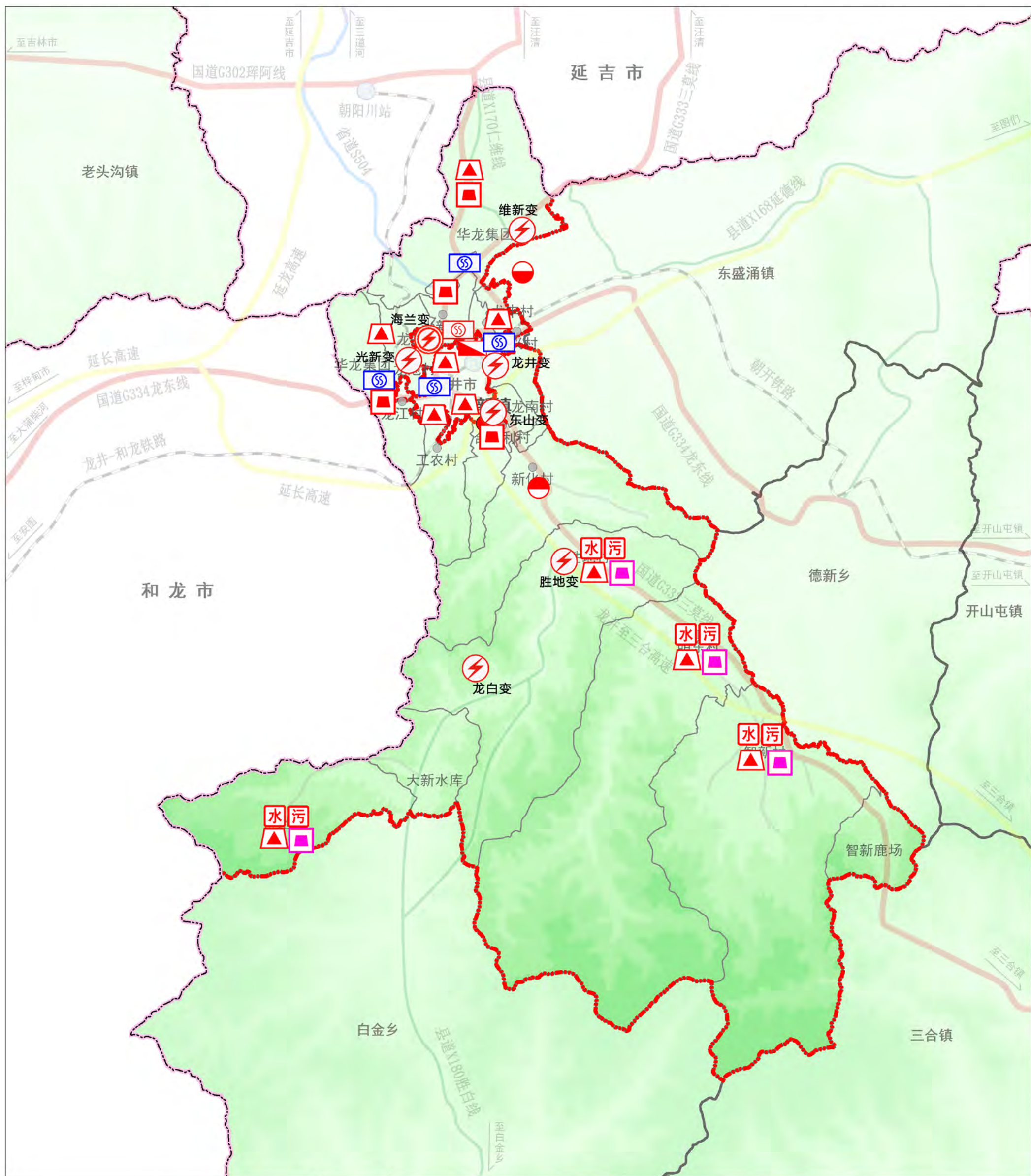
龙井市智新镇镇村国土空间规划（2021-2035年）

17镇域——综合交通规划图



龙井市智新镇镇村国土空间规划（2021-2035年）

18镇域——公用设施规划图



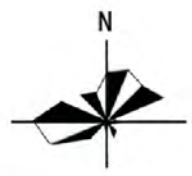
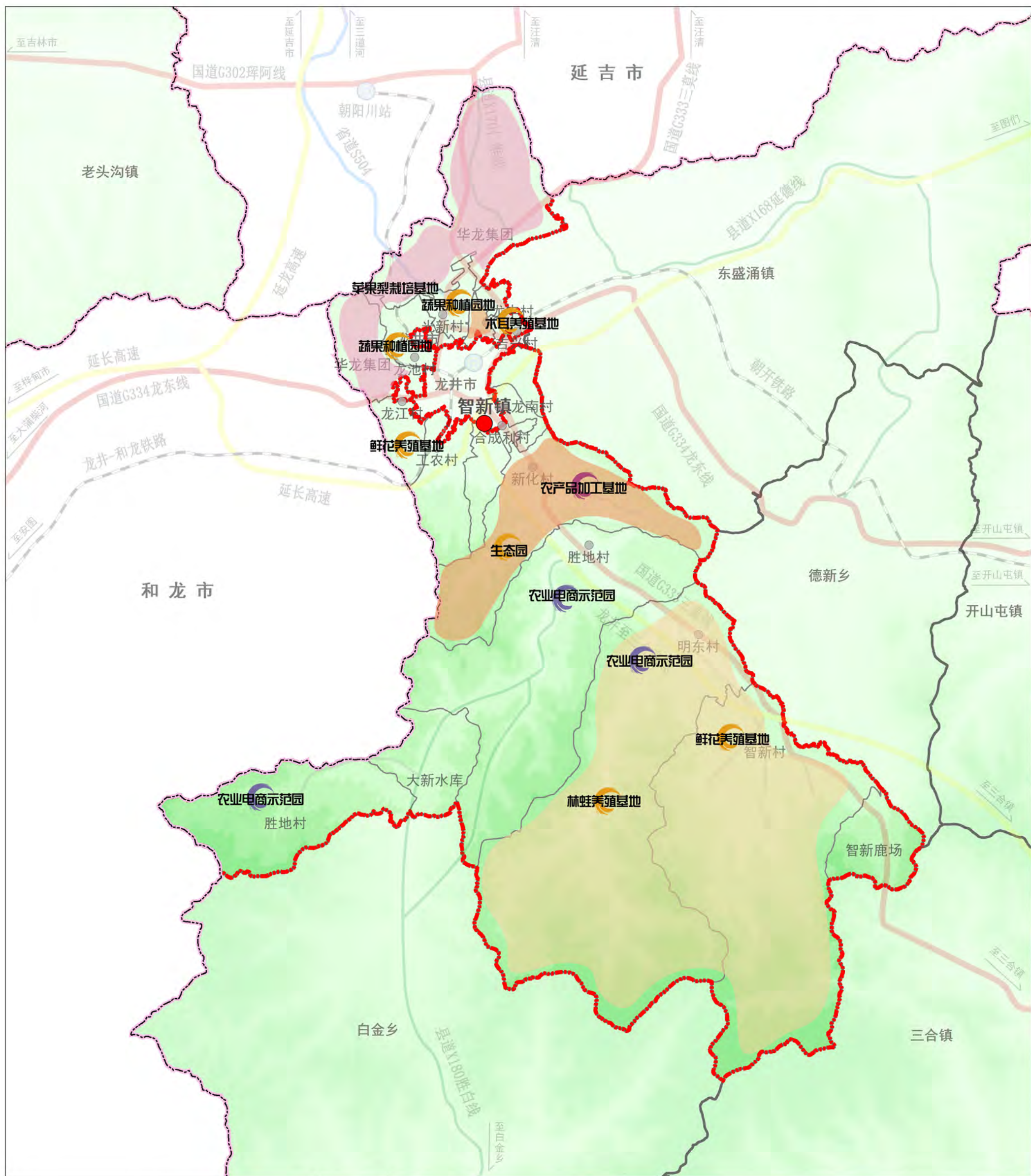
龙井市智新镇镇村国土空间规划（2021-2035年）

19镇域——历史文化保护规划图



龙井市智新镇镇村国土空间规划（2021-2035年）

20镇域——产业布局规划图

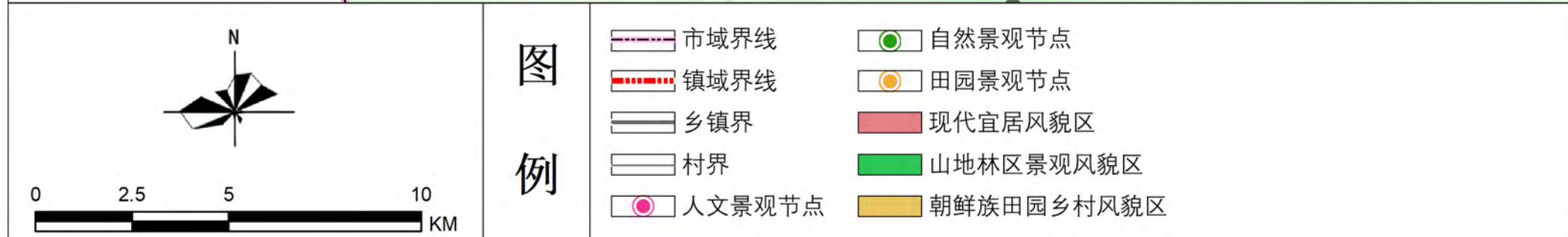
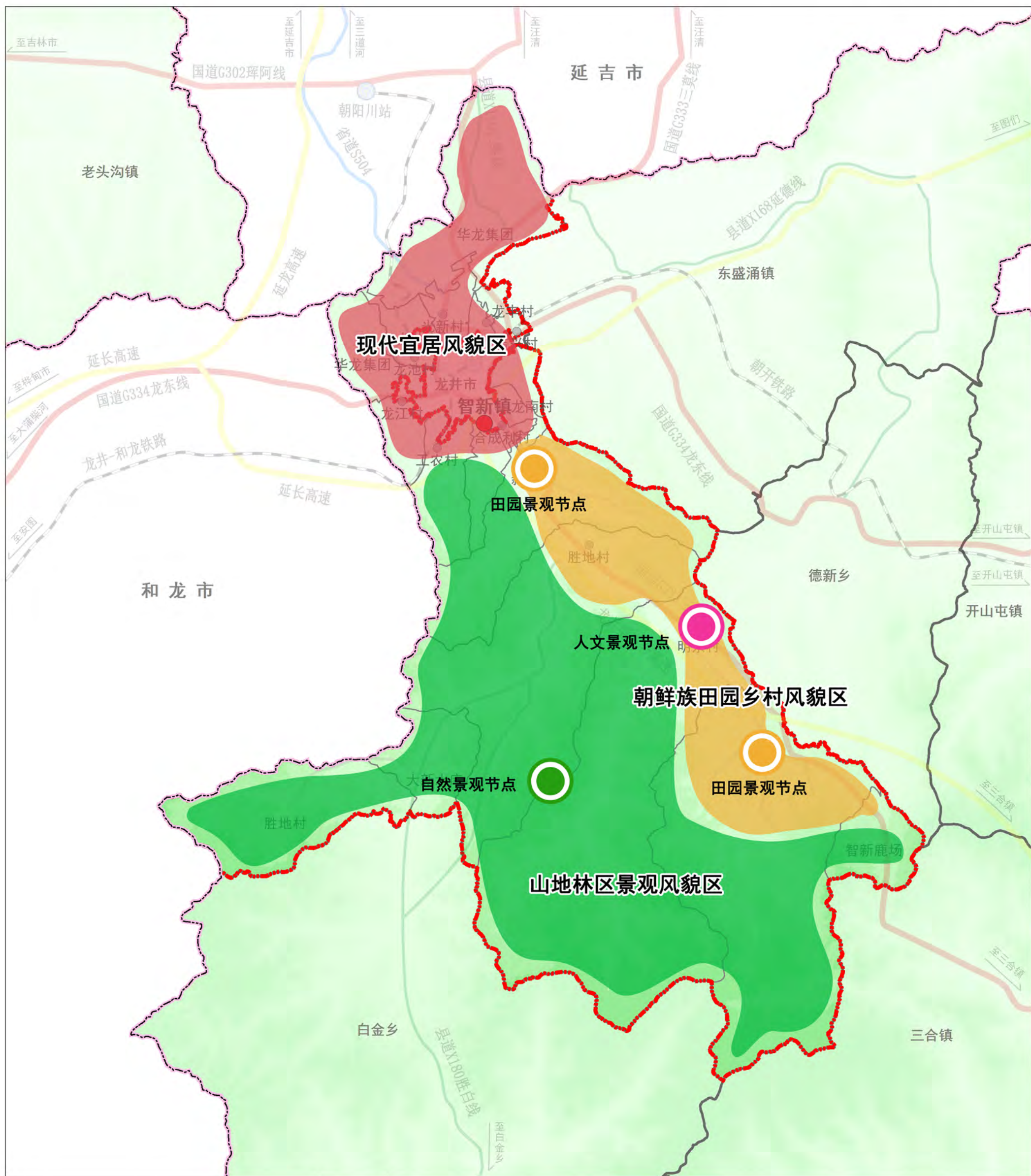


图例

- | | | | |
|------|---------|---------|------|
| 市域界线 | 粮食主产区 | 农业电商示范园 | 市域界线 |
| 镇域界线 | 苹果梨种植区 | 市域界线 | 市域界线 |
| 乡镇界 | 林下产业区 | 市域界线 | 市域界线 |
| 村界 | 农业养殖基地 | 市域界线 | 市域界线 |
| 市域界线 | 农产品加工基地 | 市域界线 | 市域界线 |

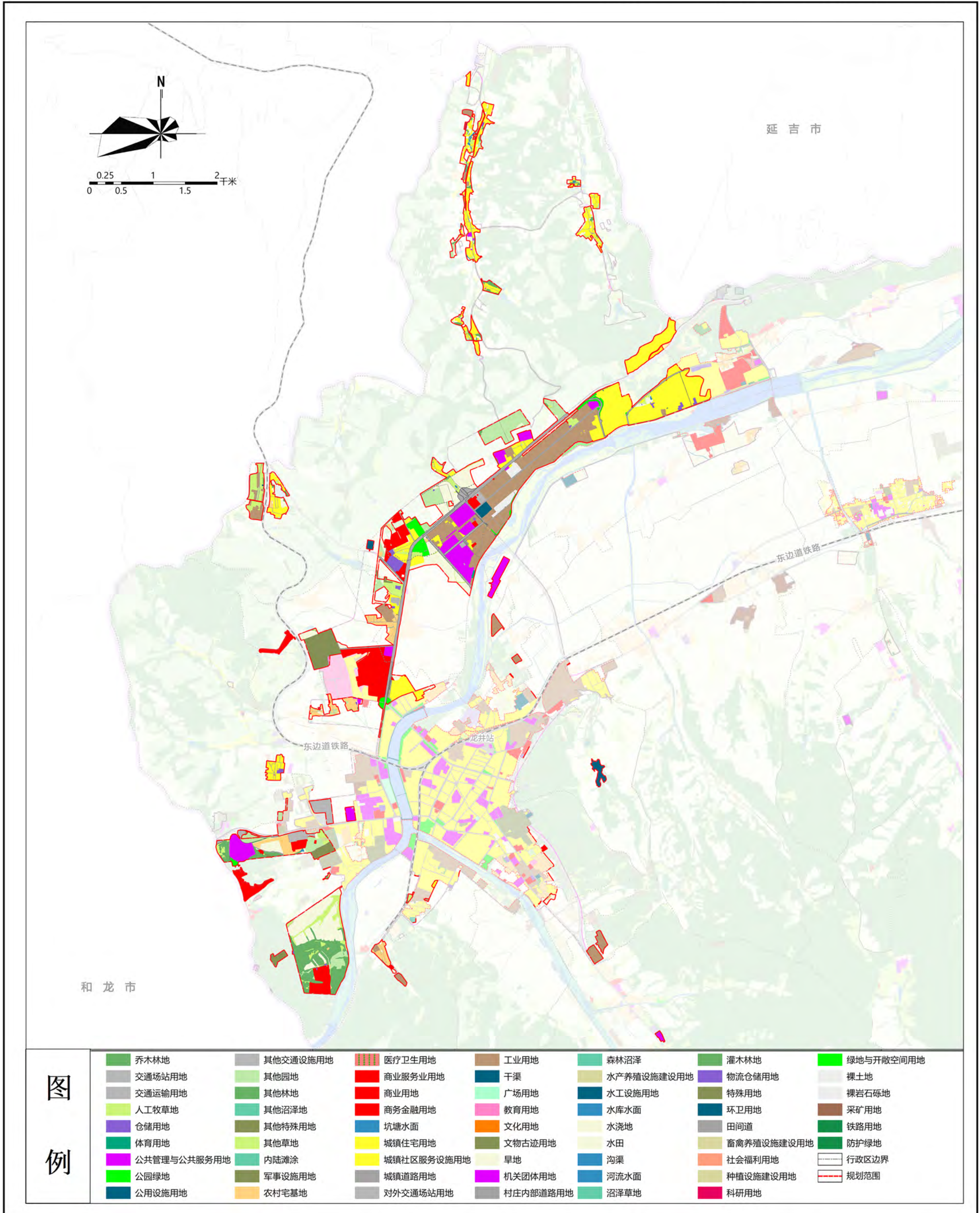
龙井市智新镇镇村国土空间规划（2021-2035年）

21 镇域——景观风貌规划图



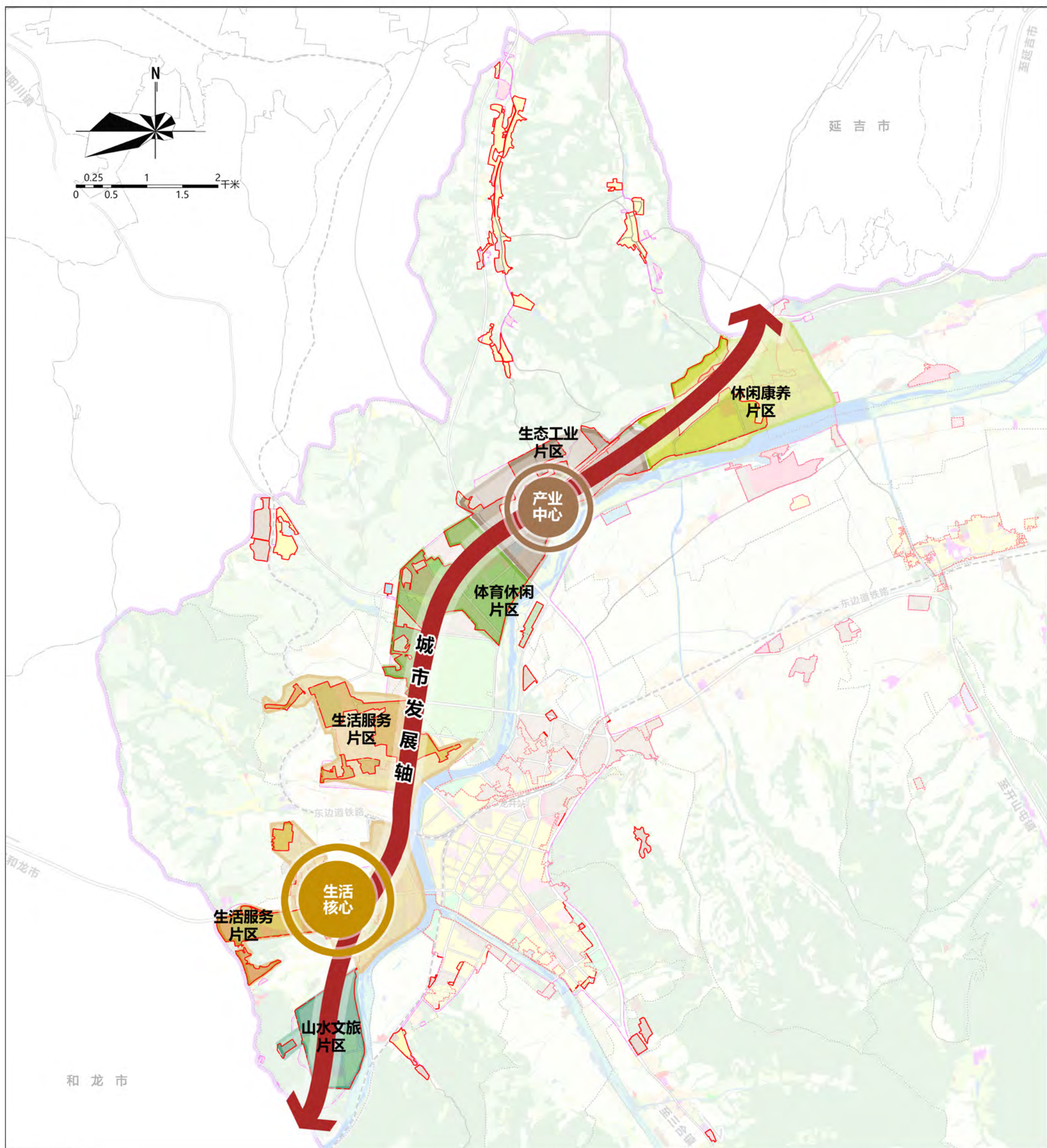
龙井市智新镇镇村国土空间规划（2021-2035年）

23镇区——国土空间利用现状图



龙井市智新镇镇村国土空间规划（2021-2035年）

24镇区——空间结构图



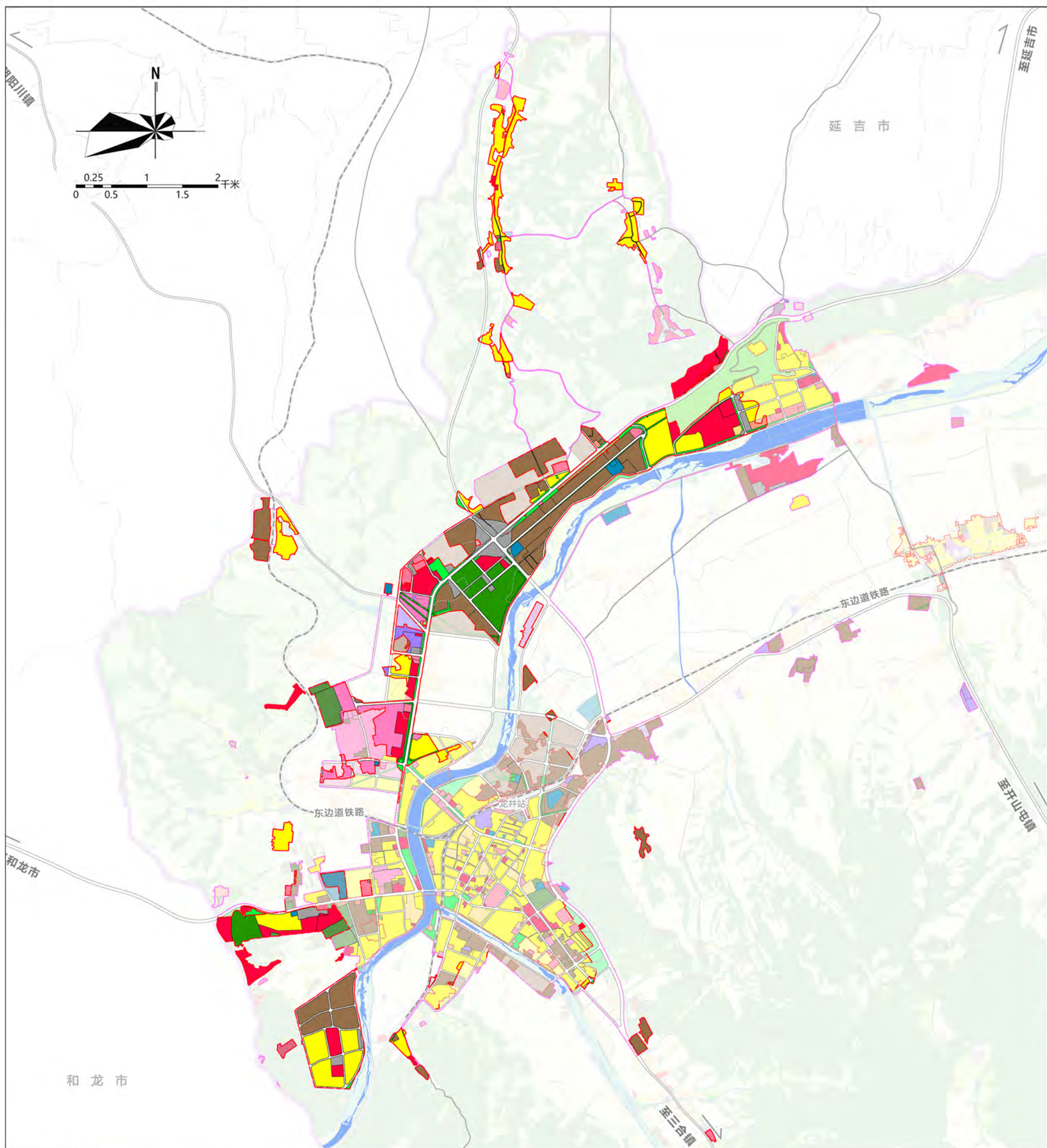
图

例

- 休闲康养片区
- 生态工业片区
- 体育休闲片区
- 生活服务片区
- 山水文旅片区
- 行政区边界
- 城镇开发边界
- 规划范围

龙井市智新镇镇村国土空间规划（2021-2035年）

25镇区——用地布局规划图

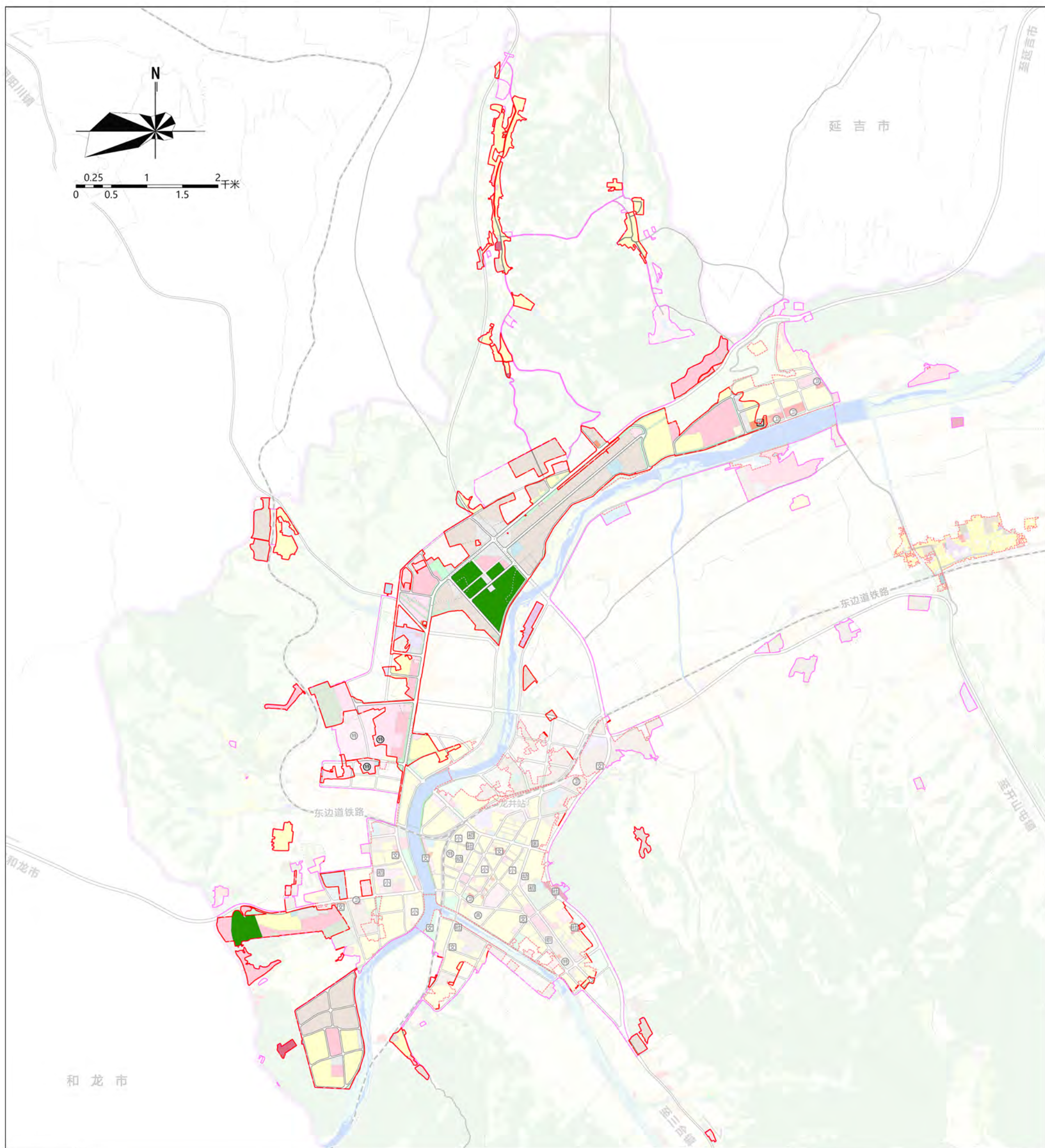


图例

- | | | | | |
|----------|--------|---------------|--------|-----------|
| 居住用地 | 行政办公用地 | 教育科研用地 | 体育用地 | 医疗卫生用地 |
| 社会福利设施用地 | 宗教设施用地 | 公共管理与公共服务设施用地 | 商业用地 | 商业服务业设施用地 |
| 工业用地 | 一类工业用地 | 二类工业用地 | 物流仓储用地 | 一类物流仓储用地 |
| 交通枢纽用地 | 交通场站用地 | 特殊用地 | 公用设施用地 | 公园用地 |
| 生产防护绿地 | 广场用地 | 行政区边界 | 城镇开发边界 | |

龙井市智新镇镇村国土空间规划（2021-2035年）

26镇区——公共服务设施规划图



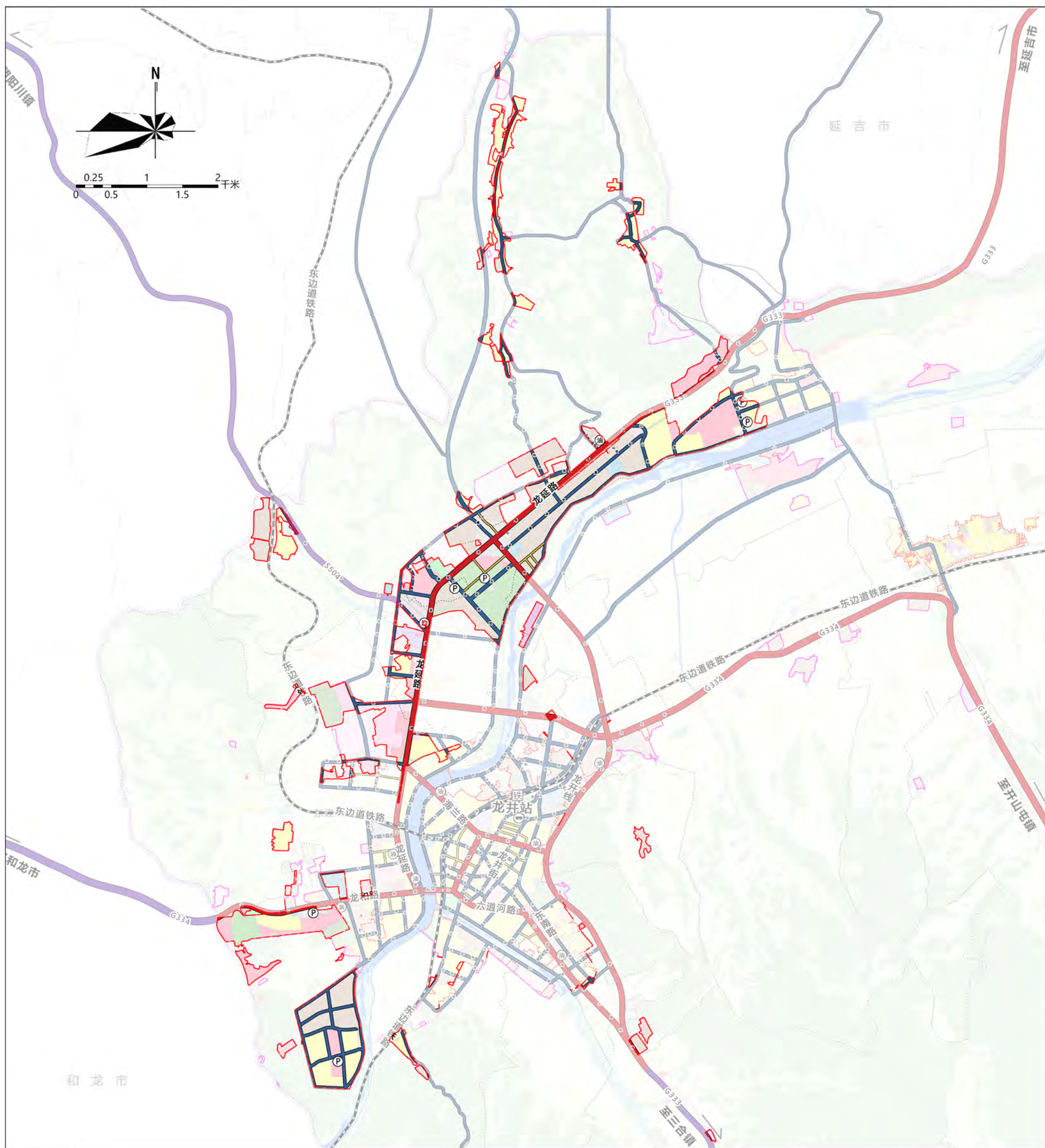
图

例

- | | | | | |
|--------|--------|----------|---------|--------|
| 文化设施用地 | 医疗卫生用地 | 社会福利设施用地 | 教育科研用地 | 体育用地 |
| 小学 | 幼儿园 | 卫生服务中心 | 市区级医疗设施 | 养老院 |
| 特殊教育设施 | 社区服务中心 | 市区级文化设施 | 高等教育设施 | 职业教育设施 |
| 初中 | 高中 | 行政区边界 | 城镇开发边界 | |

龙井市智新镇镇村国土空间规划（2021-2035年）

27镇区——道路交通规划图



图

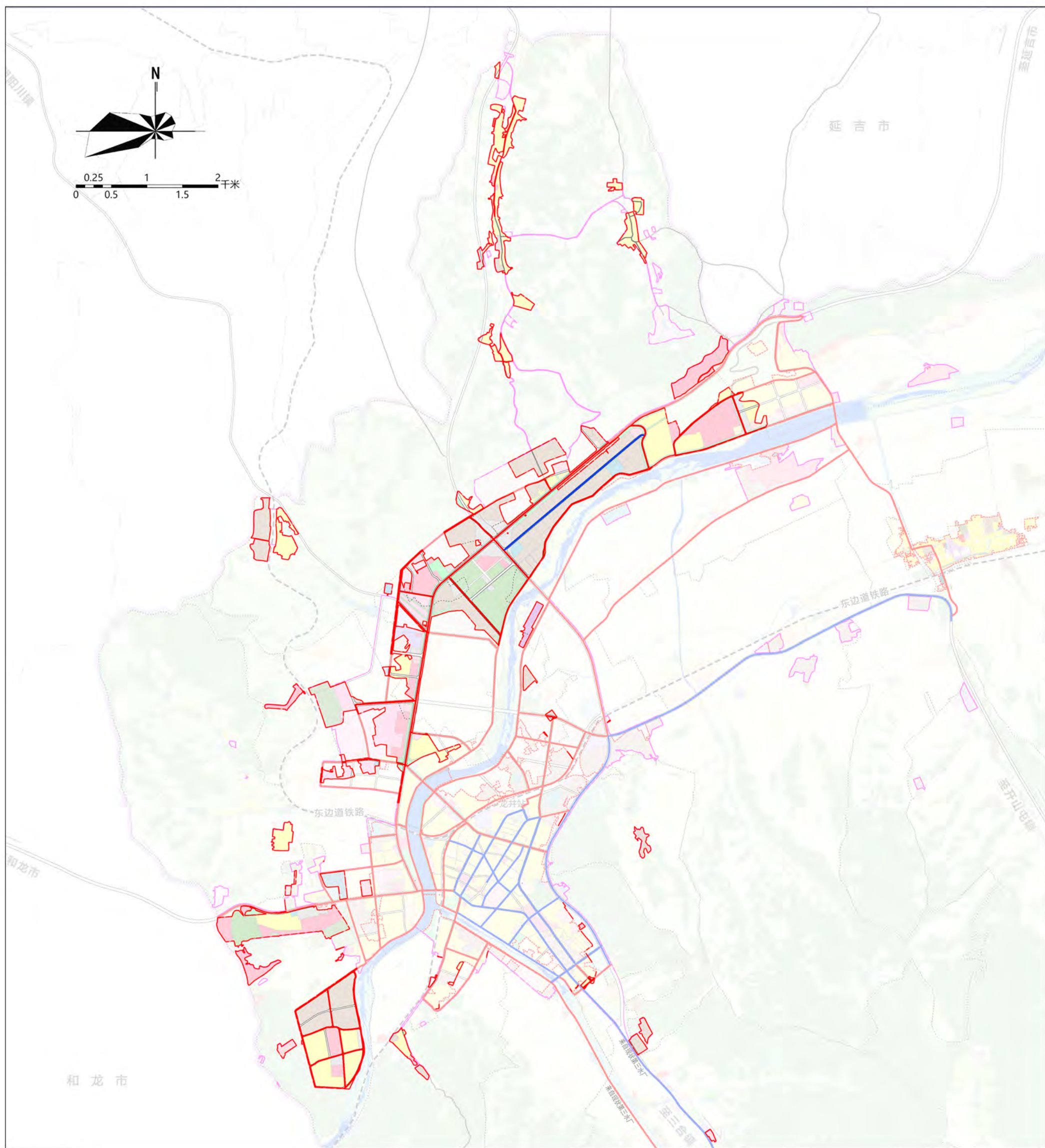
铁路 对外道路 主干路 次干路 支路 铁路站点

例

城镇开发边界 行政区边界 加油加气站 公交场站 社会停车场

龙井市智新镇镇村国土空间规划（2021-2035年）

28镇区——给水布局规划图



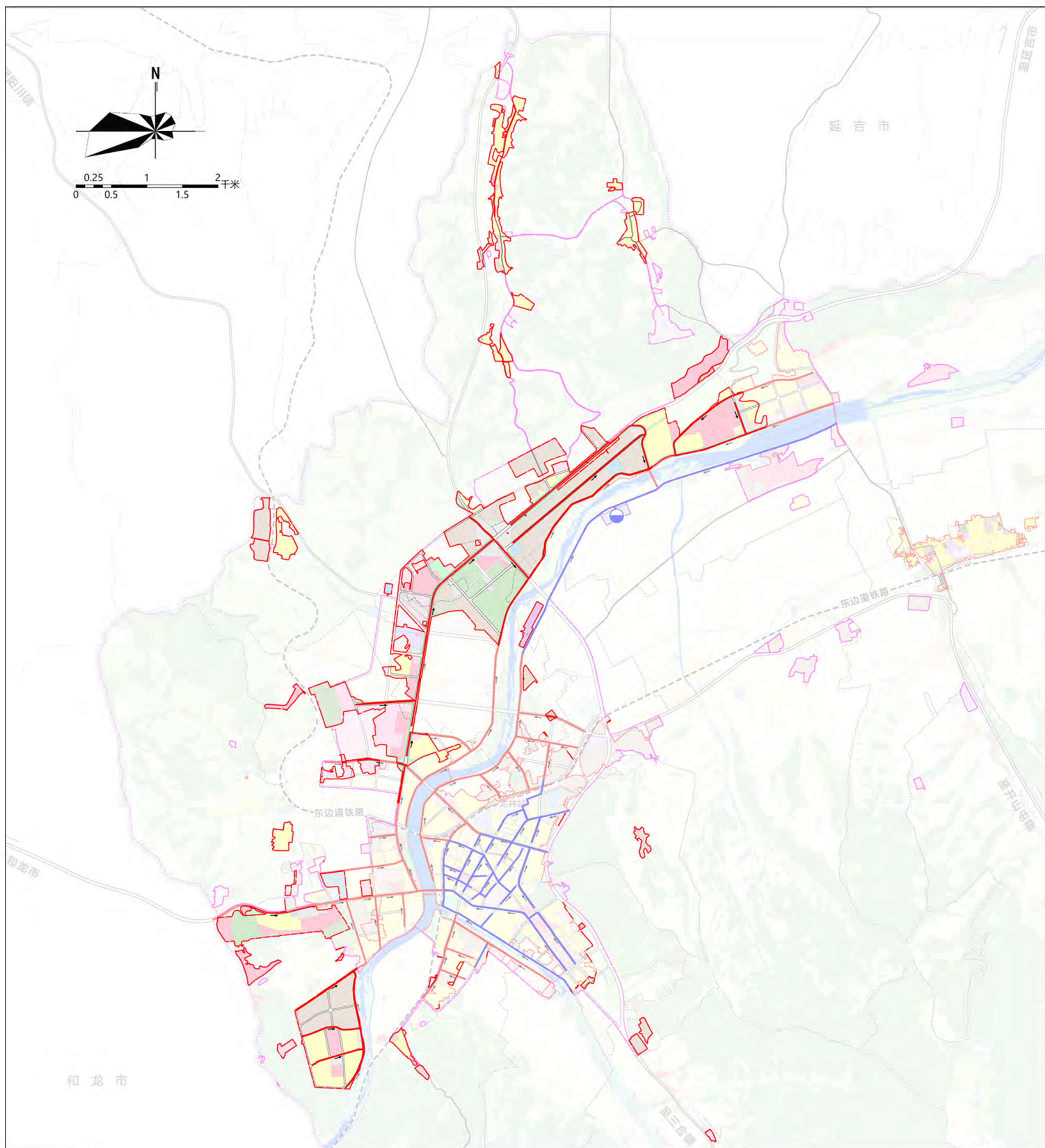
图

例

- 现状给水管线
- 规划给水管线
- 行政区边界
- 城镇开发边界







龙井市智新镇镇村国土空间规划（2021-2035年）

29镇区——污水布局规划图



图

例

- | | | | |
|---|--|---|--|
|  污水处理厂 |  现状排水管线 |  规划排水管线 |  排水方向 |
|  行政区边界 |  城镇开发边界 | | |

龙井市智新镇镇村国土空间规划（2021-2035年）

30镇区——雨水布局规划图

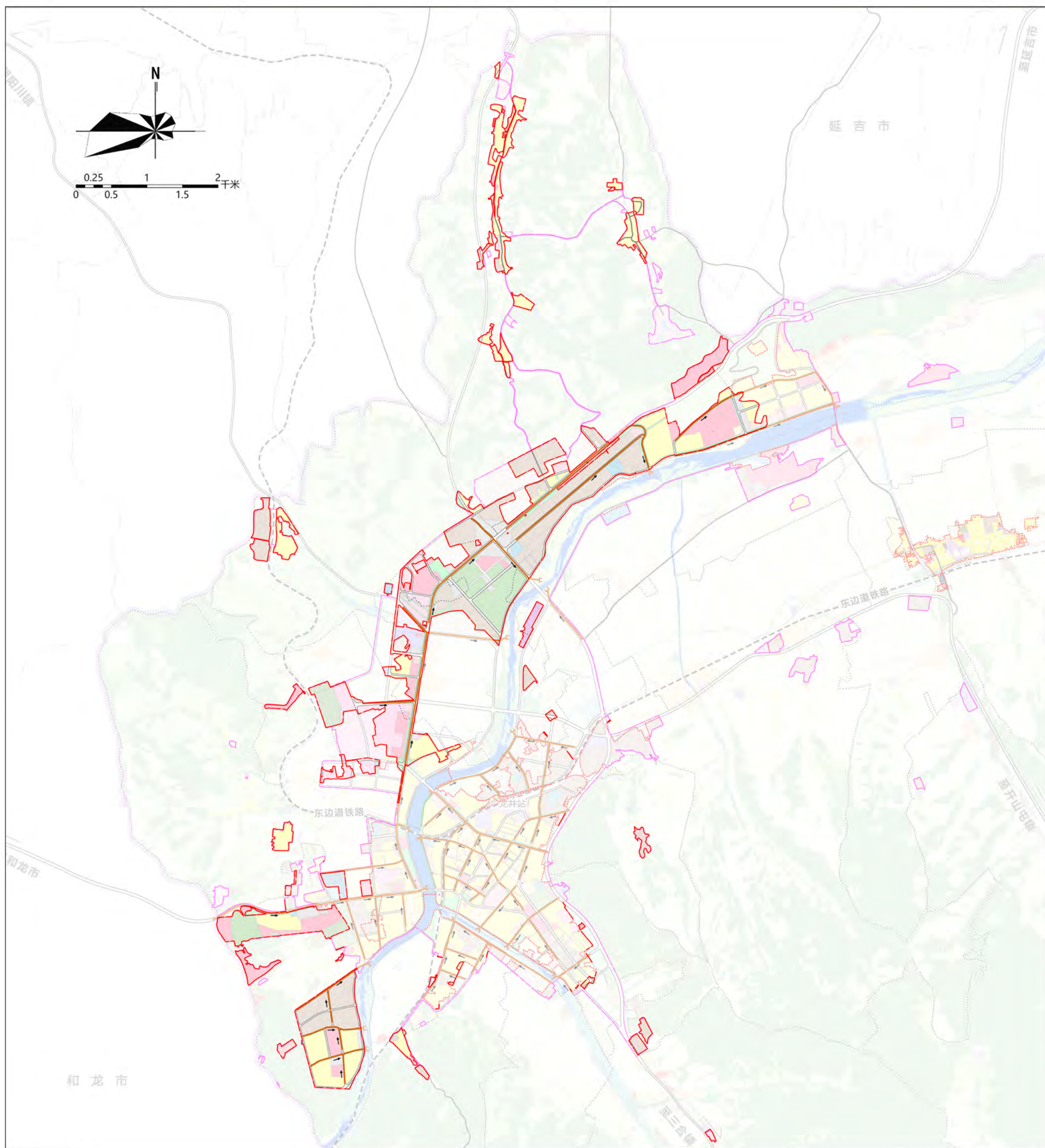


图
例

- 规划雨水管线
- 排水方向
- 行政区边界
- 城镇开发边界

龙井市智新镇镇村国土空间规划（2021-2035年）

31镇区——电力布局规划图

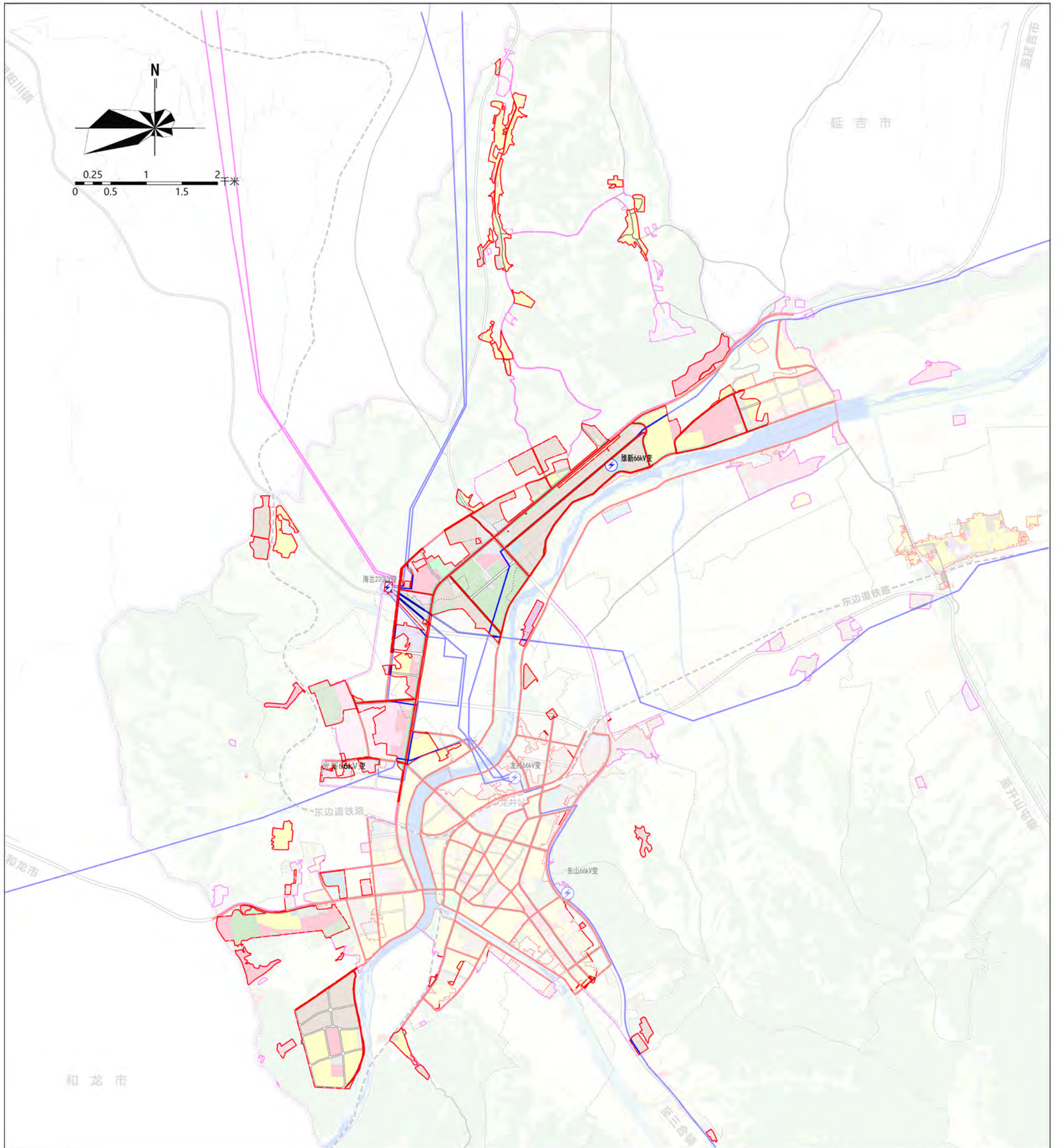
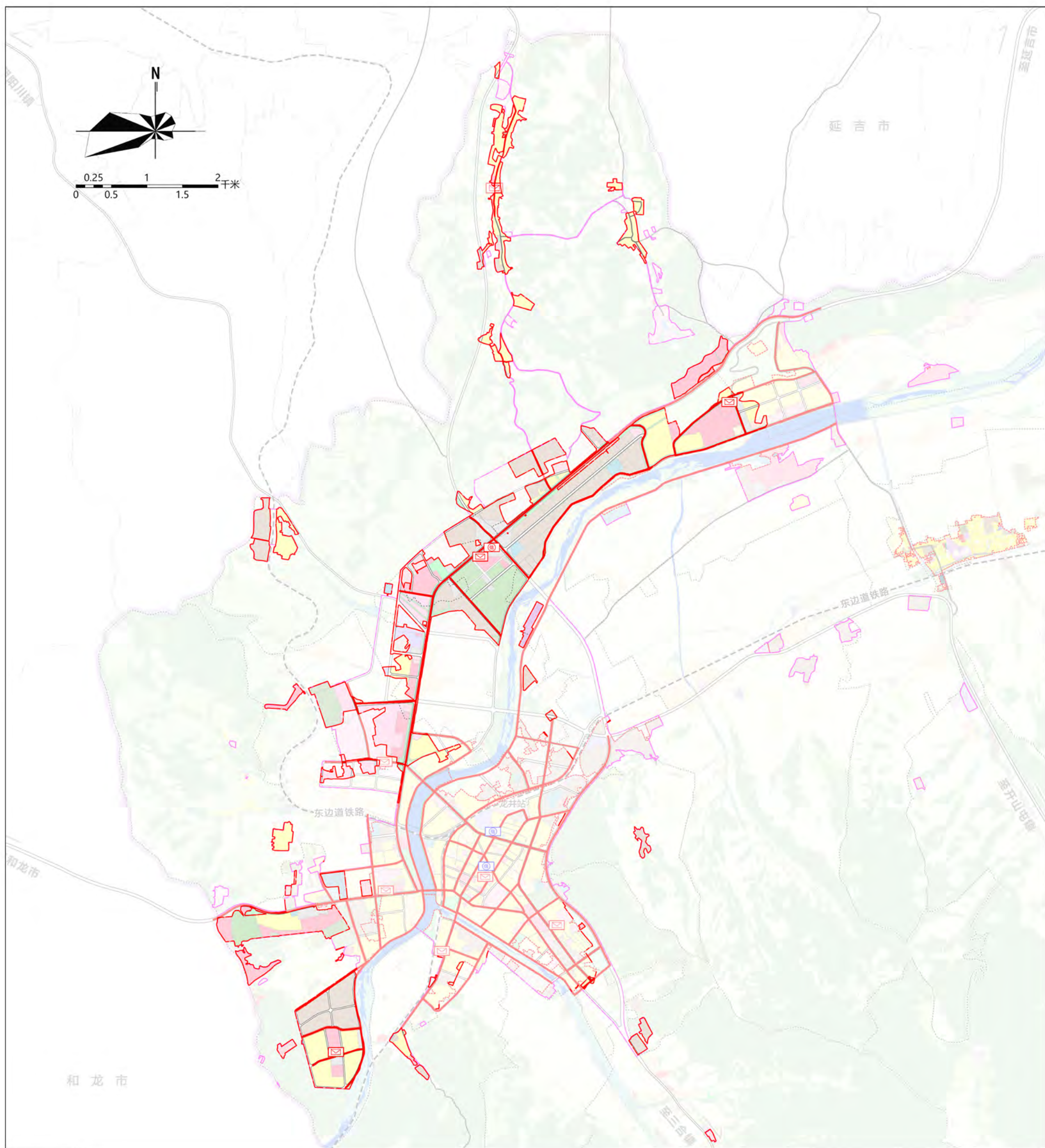


图
例

- | | | | | |
|----------|---------|----------|---------|---------|
| 220kV变电站 | 66kV变电站 | 现状220kV线 | 现状66kV线 | 规划10kV线 |
| 行政区边界 | 城镇开发边界 | | | |





龙井市智新镇镇村国土空间规划（2021-2035年）


32镇区——电信布局规划图



图

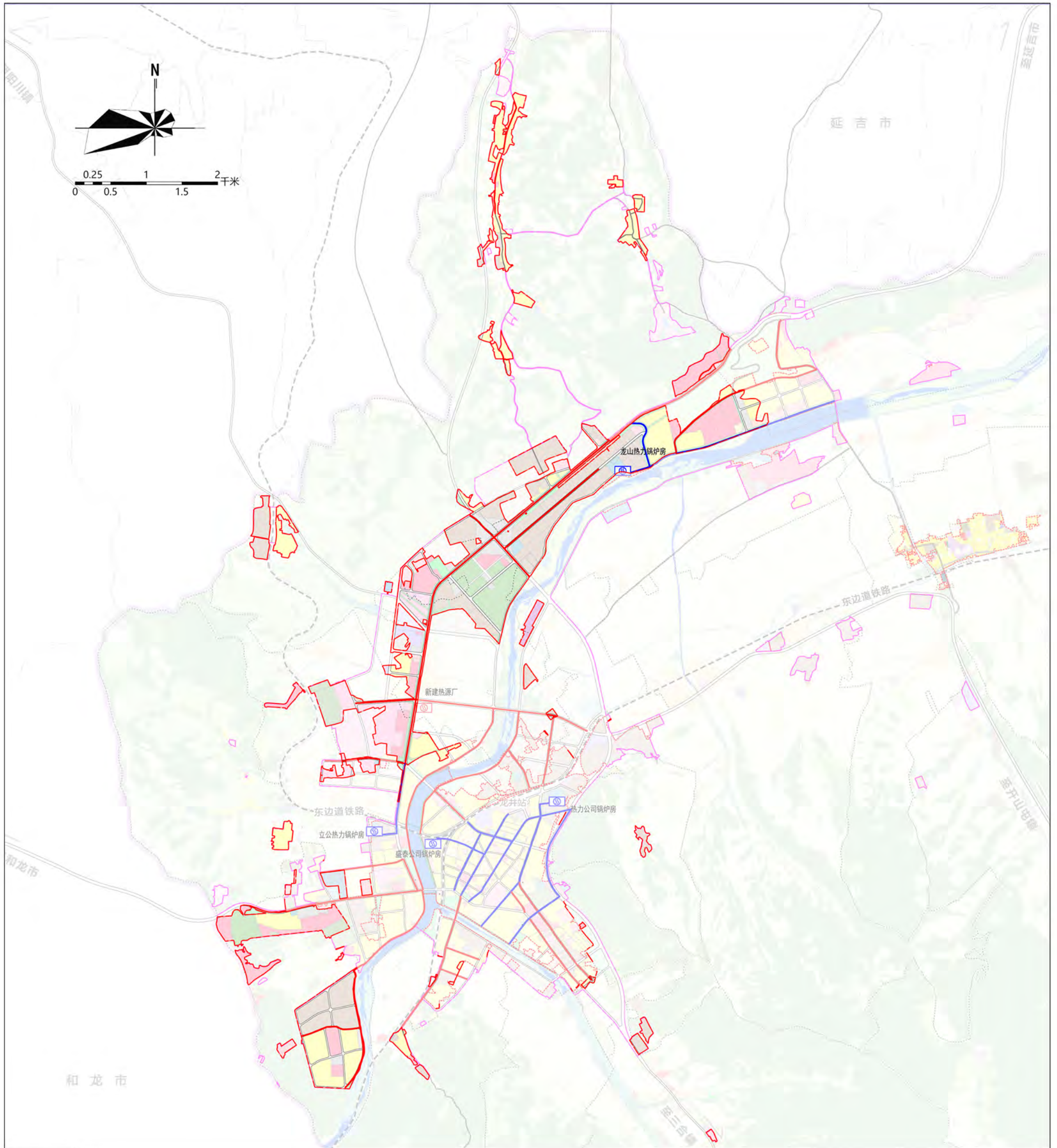
例

- | | | | | | | | |
|---|--------|---|--------|--|--------|---|--------|
|  | 现状电信局所 |  | 规划电信局所 |  | 规划邮政局所 |  | 规划电信管线 |
|---|--------|---|--------|--|--------|---|--------|

- | | | | |
|---|-------|---|--------|
|  | 行政区边界 |  | 城镇开发边界 |
|---|-------|---|--------|

龙井市智新镇镇村国土空间规划（2021-2035年）

33镇区——供热布局规划图



图

例

- 现状锅炉房
- 规划锅炉房
- 现状热力管线
- 规划热力管线
- 行政区边界
- 城镇开发边界

龙井市智新镇镇村国土空间规划（2021-2035年）

34镇区——燃气布局规划图

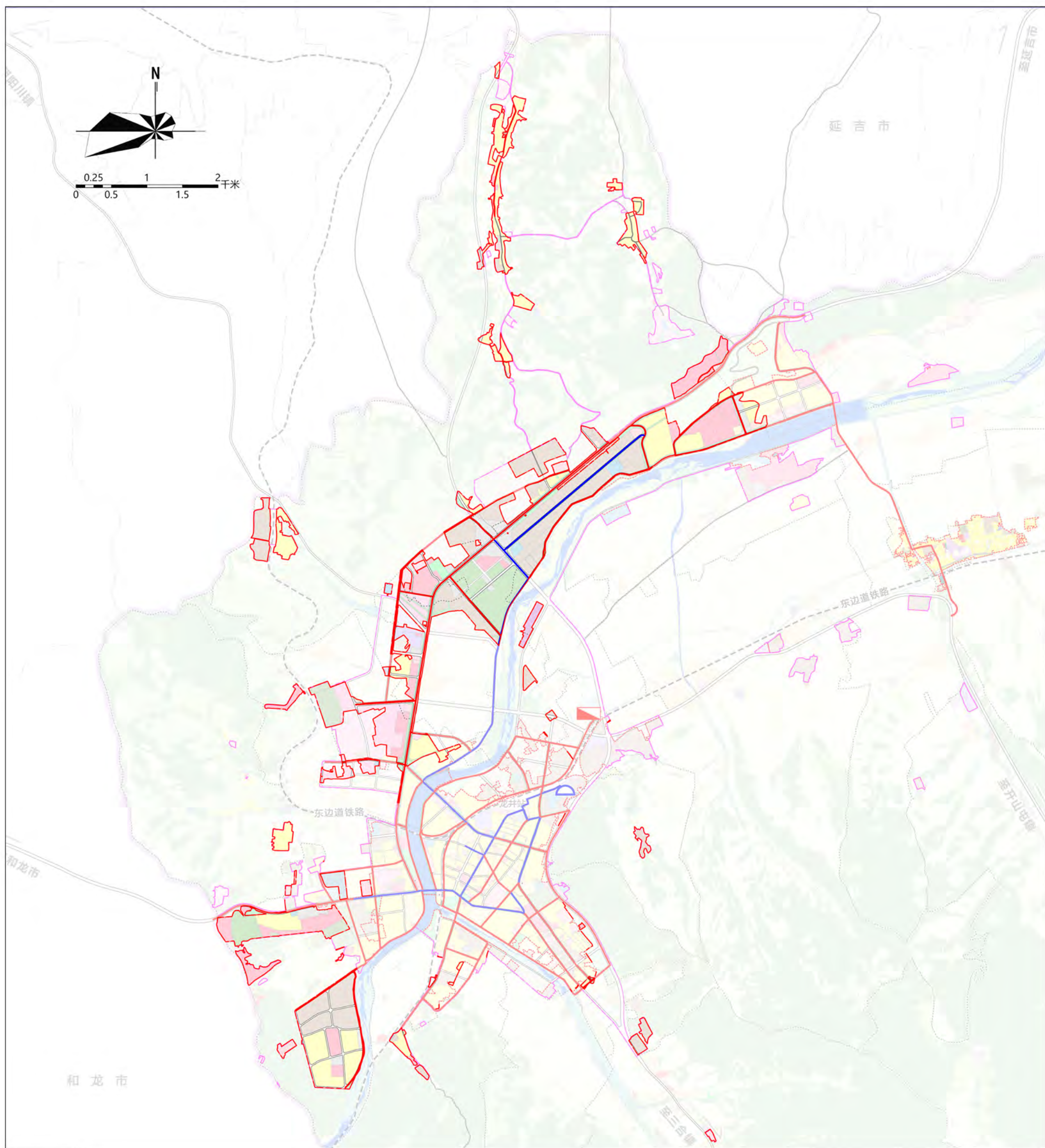






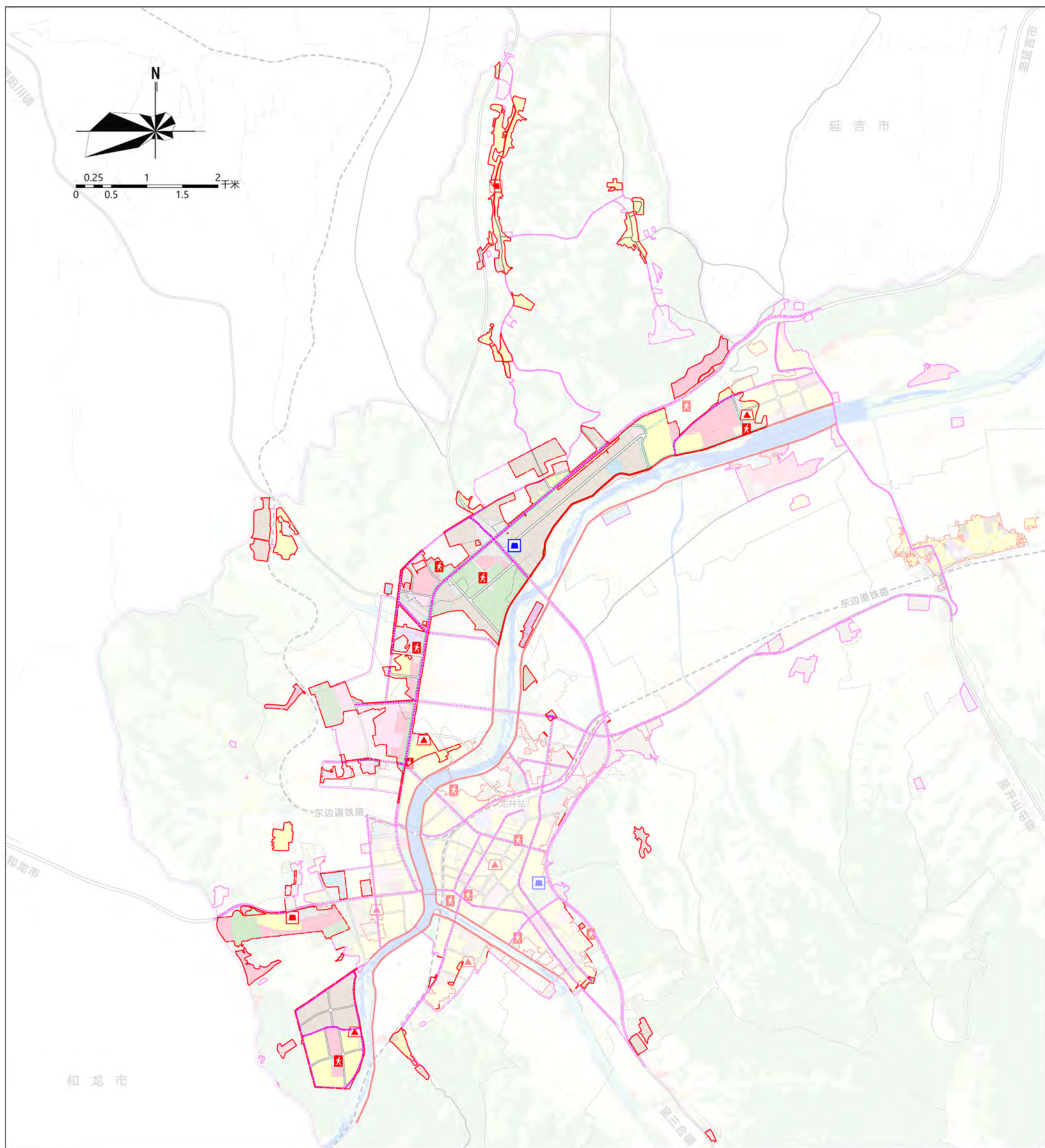


图
例

- | | | | |
|---|--|---|--|
|  现状燃气储配站 |  规划燃气门站 |  现状燃气管线 |  规划燃气管线 |
|  行政区边界 |  城镇开发边界 | | |

龙井市智新镇镇村国土空间规划（2021-2035年）

35镇区——综合防灾减灾与环卫设施布局规划图



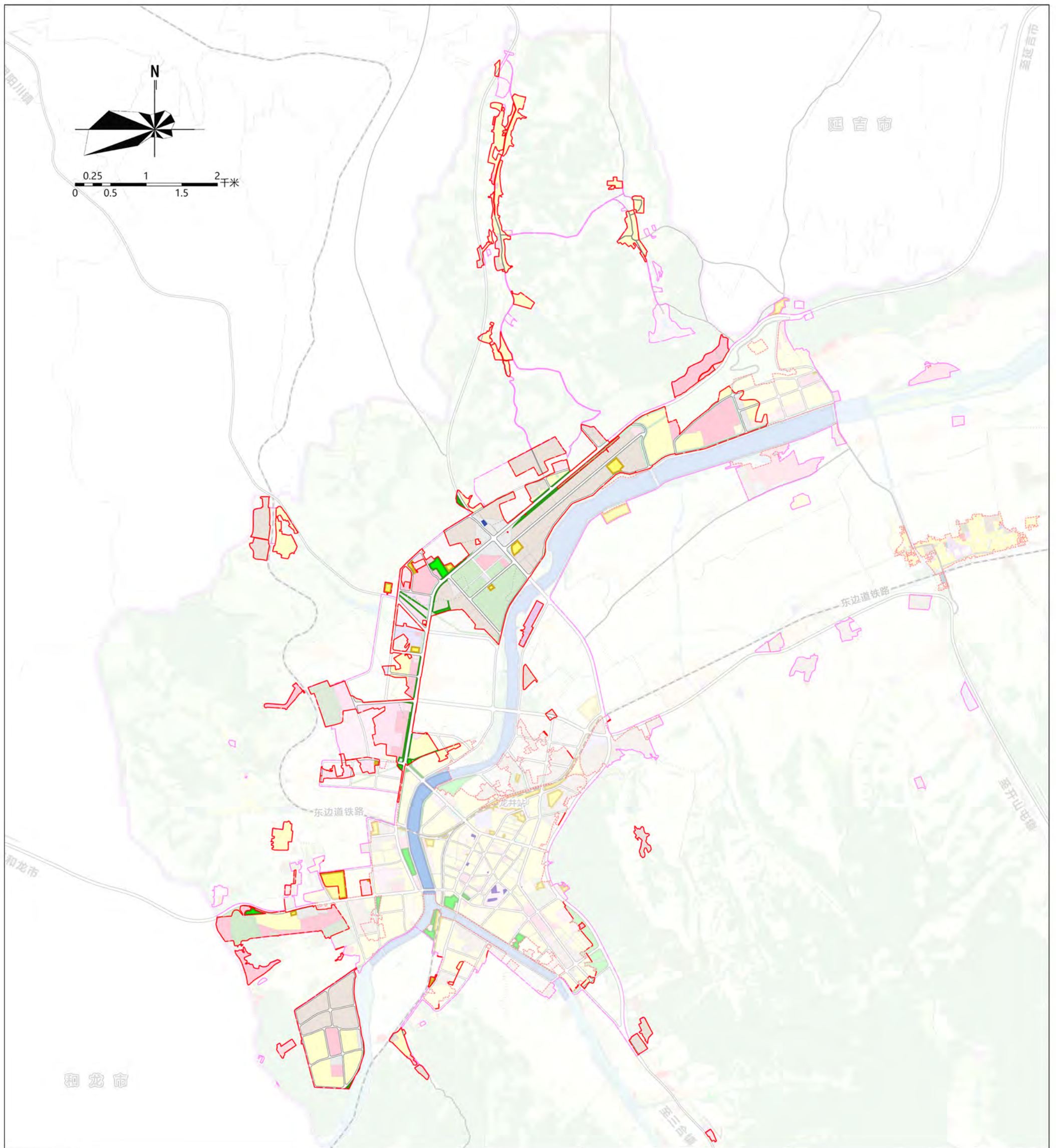
图

例

- | | | | |
|---------|---------|--------|---------|
| 现状一级消防站 | 规划一级消防站 | 规划避难场所 | 规划垃圾转运站 |
| 防洪堤 | 规划范围 | 行政区边界 | 城镇开发边界 |

龙井市智新镇镇村国土空间规划（2021-2035年）

36镇区——五线管控图则



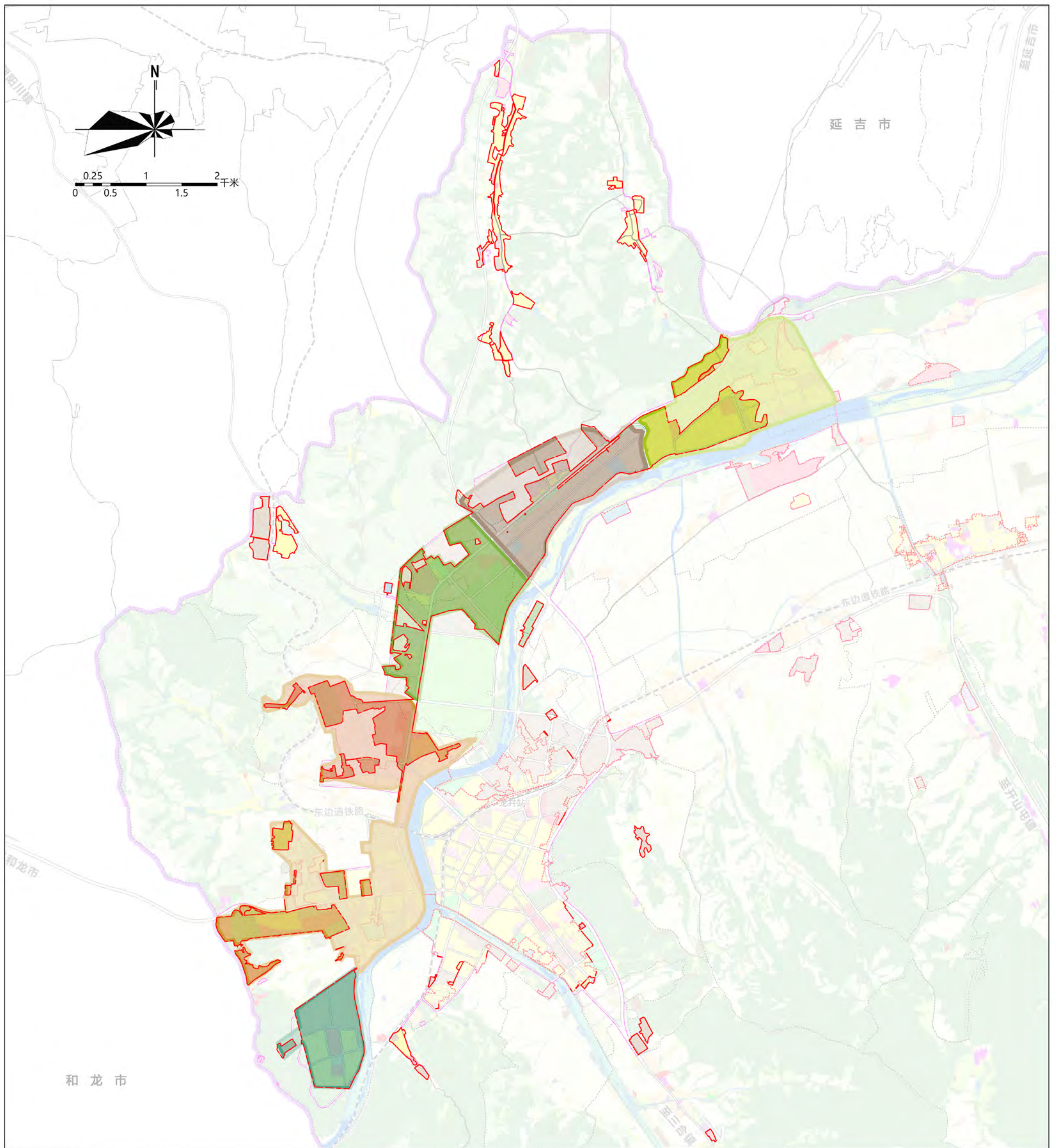
图

例

- 城市黄线
- 城市绿线
- 城市蓝线
- 城市紫线
- 行政区边界
- 城镇开发边界









龙井市智新镇镇村国土空间规划（2021-2035年）

37镇区——空间形态与风貌控制规划图



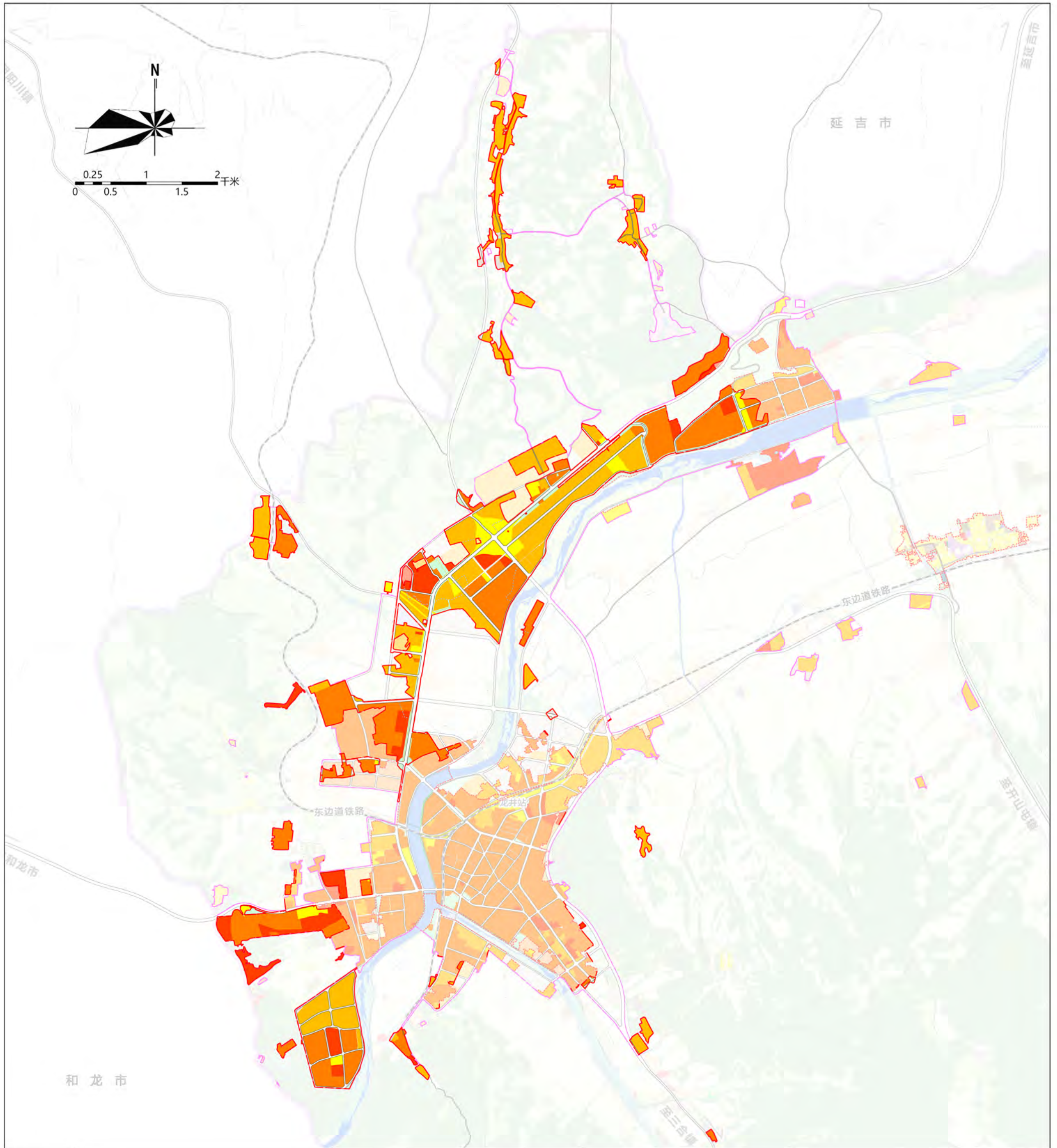
图

例

- | | | | | |
|---|---|--|---|---|
|  休闲康养风貌区 |  生态工业风貌区 |  体育休闲风貌区 |  文教创新风貌区 |  现代宜居风貌区 |
|  山水文旅风貌区 |  行政区边界 |  城镇开发边界 | | |

龙井市智新镇镇村国土空间规划（2021-2035年）

38镇区——开发强度控制图



图

例

- I 级强度区
- II 级强度区
- III 级强度区
- IV 级强度区
- 行政区边界
- 城镇开发边界